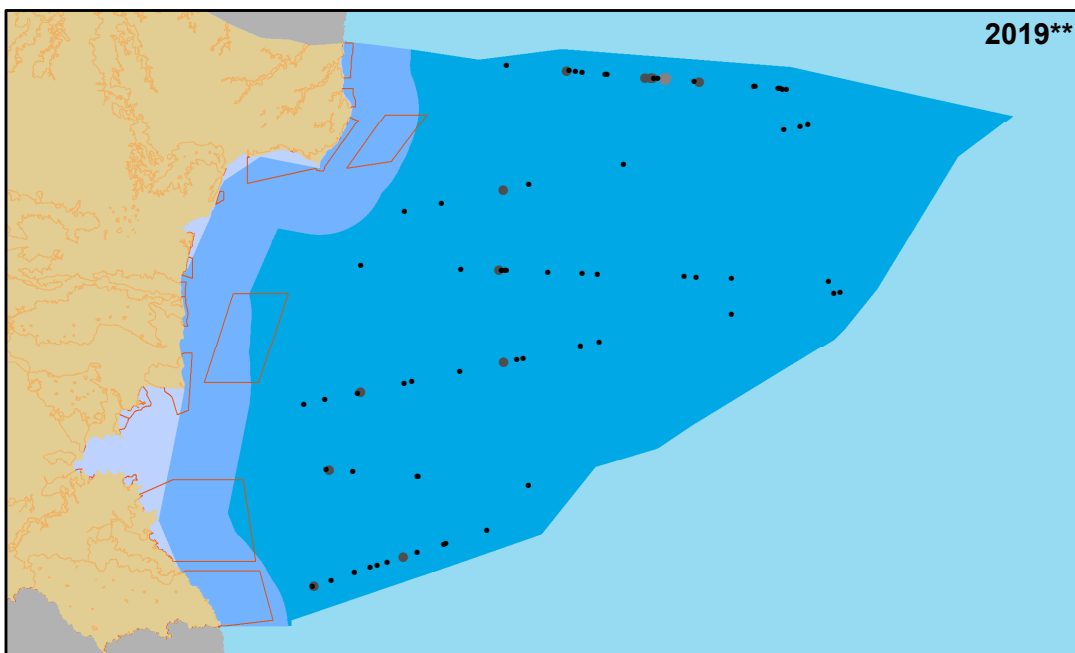
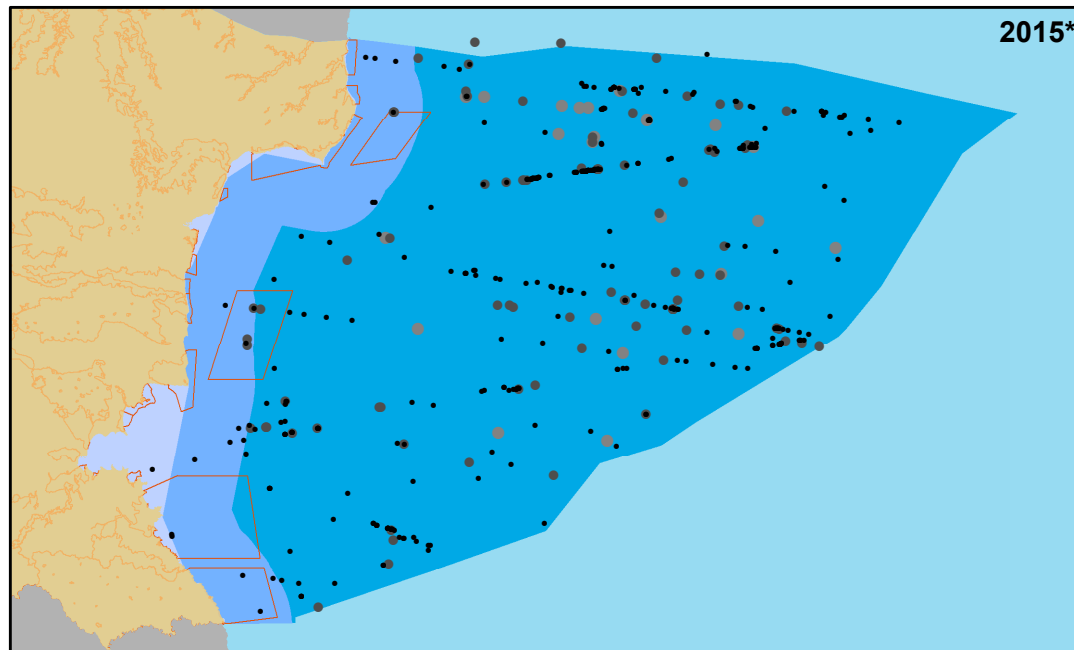
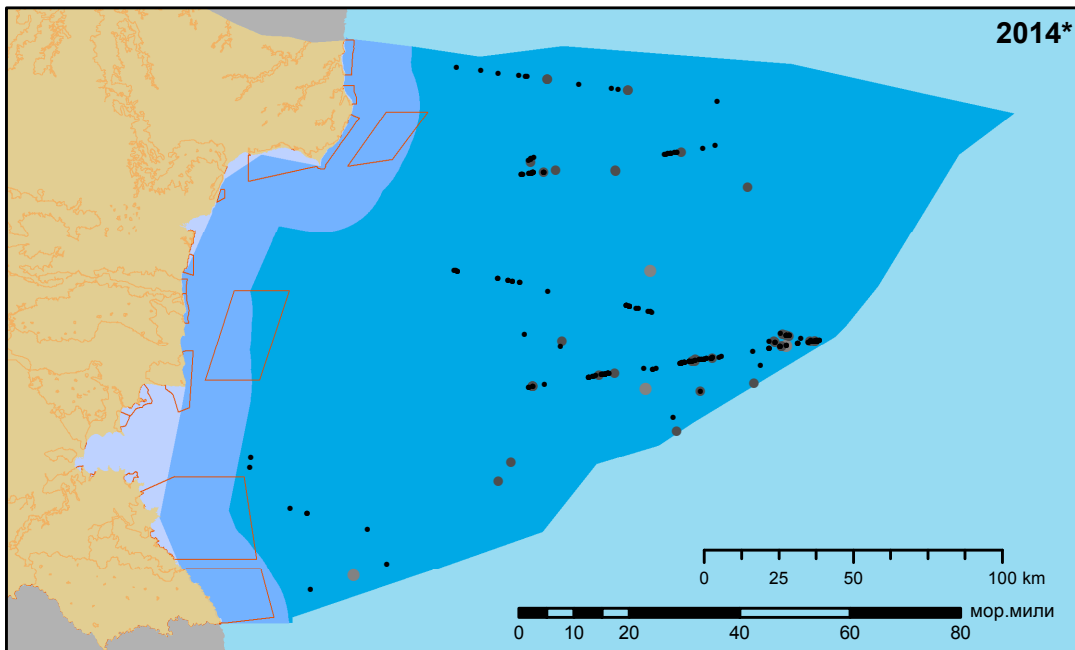


Данни за разпространението на вида черноморски обикновен делфин (*Delphinus delphis ponticus*) в българската акватория на Черно море (проучване 2014-2015 г. и проучване 2019 г.)



- Наблюдавани групи от индивиди
- малка (1-4инд.)
 - средна (5-10инд.)
 - голяма (над 10инд.)
- | | |
|--|--|
| | Защитени зони по Директива 92/43 (НАТУРА 2000) |
| | Изключителна икономическа зона на РБ |
| | Български териториални води |
| | Вътрешни (крайбрежни) води |

* Проект DIR-5113024-1-48 „Теренни проучвания на разпространение на видове/оценка на състоянието на видове и хабитати на територията на цялата страна – I фаза“, дейност 6 „Теренни наблюдения на китоподобните: *Tursiops truncatus*, *Phocoena phocoena* и *Delphinus delphis* в българската изключителна икономическа зона (ИИЗ) в Черно море“
ИАОС, Оперативна програма "Околна среда" 2007-2013

** ACCOBAMS Survey Initiative
<https://accobams.org/asi-data-terms-and-conditions/>
<https://accobams.org/asi-data-presentation/>

Taking also into account Art. I, para. 1, sub-para. b and c, of the ACCOBAMS, the designations employed and the presentation of the data in this map do not imply the expression of any opinion whatsoever on the part of the ACCOBAMS Permanent Secretariat concerning the legal status of any State, territory, city or area, or of its authorities, or concerning the delimitation of their frontiers or boundaries, including maritime boundaries. Any opinion or interpretation expressed with reference to this map is that of the author(s) and does not necessarily represent the view of the ACCOBAMS Permanent Secretariat.