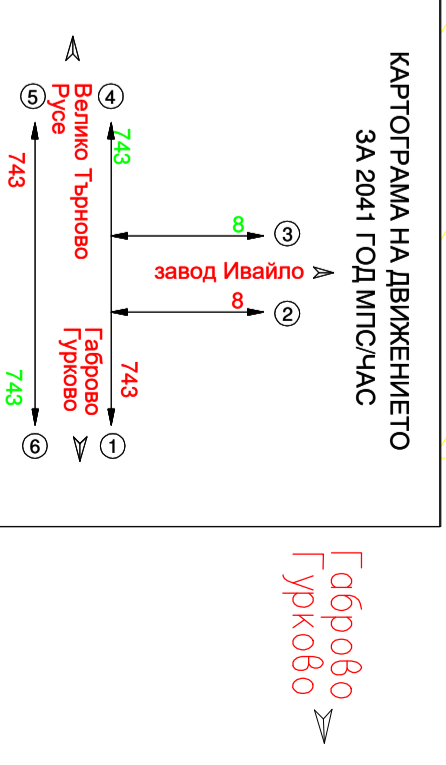
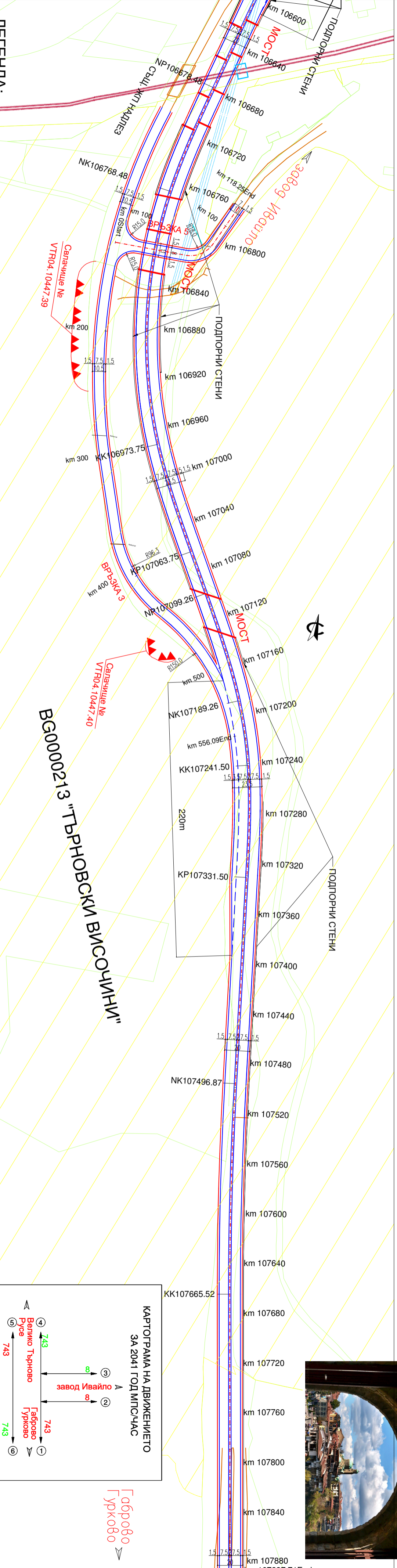


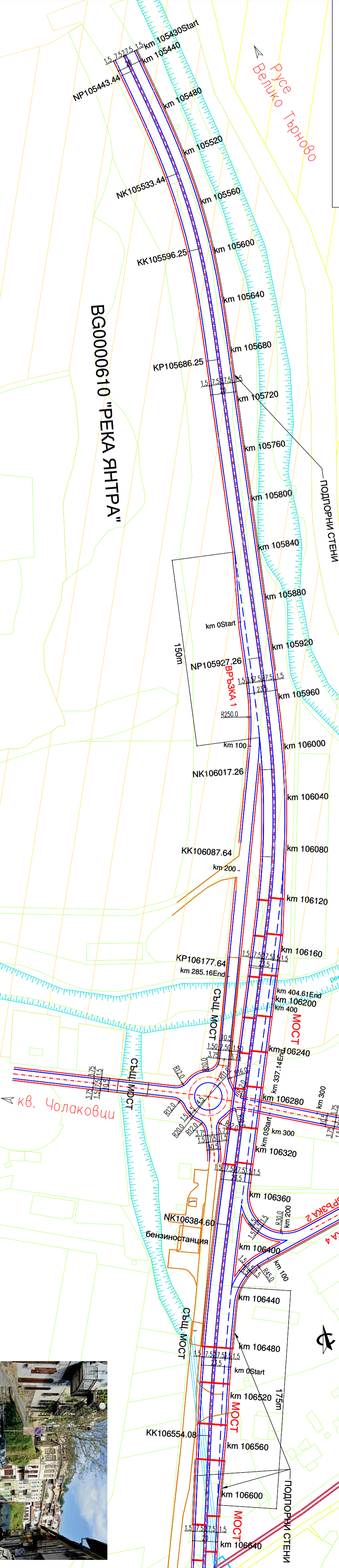
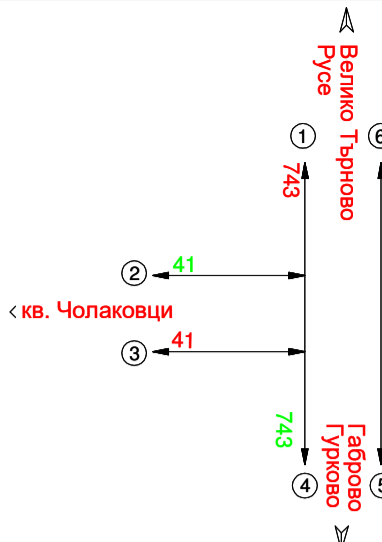


# СИТУАЦИЯ ВАРИАНТ 3



**ЛЕГЕНДА:**

- Защитена Зона "Река Янтра" ВГ00000610
- Защитена Зона "Търновски Височини" ВГ 0000213
- Съществуващо трасе на НКЖИ
- Предлагателни данни за съществуващи съвпадения от "геоагента Плевен" ЕООД
- Съществуващо подземно дърво
- Съществуващ път

**РЕПУБЛИКА БЪЛГАРИЯ**  
**МИНИСТЕРСТВО НА РЕГИОНАЛНОТО РАЗВИТИЕ И БЪЛГОУСТРОЙСТВОТО**  
**АГЕНЦИЯ ЗА РЕГИОНАЛНО УПРАВЛЕНИЕ – ВЕЛИКО ТЪРНОВО**  
**ОБЛАСТНО ОПЪТНО УПРАВЛЕНИЕ "ВЕЛИКО ТЪРНОВО"**  
**ВИЦЕ-ДИРЕКТОР**  
 София ул. "Тодор Кобишев" №55 Б.А.

СЪГЛАСУВАМИ	ПОДПИС	ИМЕ	УНТ	ПОДАТЪК
РА-31-5/13.11.2022 г.	РА-31-5/13.11.2022 г.	РА-31-5/13.11.2022 г.	РА-31-5/13.11.2022 г.	РА-31-5/13.11.2022 г.

**ОБЕКТ:** "Изработване на разширен и ценен проект с пълни инженерно-геоложки проучвания и ППТ за ново трасе на път I-5 "Река-Велико Търново-Габрово" в участък от км 105+430 до км 107+900"

**Черт:** ПЛНД

**Ситуация:** СИТУАЦИЯ ВАРИАНТ 3

12.2022 г.  
МАСШ No 02-017-0