


ДО
ДИРЕКТОРА НА
РИОСВ, гр. Плевен



УВЕДОМЛЕНИЕ
за инвестиционно предложение
от „Еврокварц-МВ” ООД
(име, адрес и телефон за контакт)
ЕИК 114671213 BG 114671213
(седалище)

Пълен пощенски адрес: 5800 гр. Плевен, ул. "Цар Самуил" №4, вх. "Г", ап. 13.
Адрес за кореспонденция : 5800 гр. Плевен, ул. "Индуриална" № 10
Телефон, факс и ел. поща (e-mail): тел. 0896733573, evrokvarc_m.v@abv.bg
Управител на фирмата възложител: Алесандър Младенов Ватов

УВАЖАЕМИ Г-Н/Г-ЖО ДИРЕКТОР,

Уведомявам Ви, че „Еврокварц-МВ” ООД
има следното инвестиционно предложение: **Изземване на наносни отложения от река
Дунав**

Характеристика на инвестиционното предложение:

1. Резюме на предложението:

(посочва се характерът на инвестиционното предложение, в т.ч. дали е за ново инвестиционно предложение и/или за разширение или изменение на производствената дейност съгласно приложение № 1 или приложение № 2 към Закона за опазване на околната среда (ЗООС)

Ново инвестиционно предложение. Предвижда се изземване на наносни отложения от река Дунав, от участък с площ 92.469 кв.м., в землището на с. Черковица, общ. Никопол, обл. Плевен. Добитата суровина /инертен материал/ ще се складира за временно съхранение на площадка в имот № 009003 и № 009004 землището на с. Черковица, общ. Никопол, обл. Плевен.

2. Описание на основните процеси, капацитет, обща използвана площ; необходимост от други свързани с основния предмет спомагателни или поддържащи дейности, в т.ч. ползване на съществуваща или необходимост от изграждане на нова техническа инфраструктура (пътища/улици, газопровод, електропроводи и др.), предвидени изкопни работи, предполагаема дълбочина на изкопите, ползване на взрив:

Предвижда се изземване на наносни отложения от река Дунав, от участък с площ 92.469 кв.м., в землището на с. Черковица, общ. Никопол, обл. Плевен, с географски

координати WGS- 84 на граничните точки на кариерата:

Географски координати WGS- 84 от граничните точки на кариерата		
От км.602.000 до км.601.500		
№	Ширина-В	Дължина-Л
1.	43°42'41.42"	24°49'53.19"
2.	43°42'36.00"	24°50'17.22"
3.	43°42'29.67"	24°50'15.30"
4.	43°42'37.49"	24°49'51.64"

Площадката не засяга Натура 2000 и фарватера на реката. Представям Схема на участък за ползване на воден обект с цел изземване на наносни отложения от река Дунав изготвена от ИАПД-гр.Русе.

3. Връзка с други съществуващи и одобрени с устройствен или друг план дейности в обхвата на въздействие на обекта на инвестиционното предложение, необходимост от издаване на съгласувателни/разрешителни документи по реда на специален закон, орган по одобряване/разрешаване на инвестиционното предложение по реда на специален закон:

За ползване на воден обект-река Дунав, за добив на инертни материали е необходимо разрешително от ИАПД-гр.Русе.

4. Местоположение:

(населено място, община, квартал, поземлен имот, като за линейни обекти се посочват засегнатите общини/райони/кметства, географски координати или правоъгълни проекционни UTM координати в 35 зона в БГС2005, собственост, близост до или засягане на елементи на Националната екологична мрежа (НЕМ), обекти, подлежащи на здравна защита, и територии за опазване на обектите на културното наследство, очаквано трансгранично въздействие, схема на нова или промяна на съществуваща пътна инфраструктура)

Площадка за изземване на наносни отложения от река Дунав, в землището на с.Черковица,общ.Никопол,обл.Плевен с координати:

Географски координати WGS- 84 от граничните точки на кариерата		
От км.602.000 до км.601.500		
№	Ширина-В	Дължина-Л
1.	43°42'41.42"	24°49'53.19"
2.	43°42'36.00"	24°50'17.22"
3.	43°42'29.67"	24°50'15.30"
4.	43°42'37.49"	24°49'51.64"

Прлагам схема на участък за ползване на воден обект с цел изземване на наносни отложения от река Дунав изготвена от ИАПД-гр.Русе.

5. Природни ресурси, предвидени за използване по време на строителството и експлоатацията:

(включително предвидено водовземане за питейни, промишлени и други нужди - чрез обществено водоснабдяване (ВиК или друга мрежа) и/или водовземане или ползване на повърхностни води и/или подземни води, необходими количества, съществуващи съоръжения или необходимост от изграждане на нови)

Инвестиционното предложение не е свързано с ползване на повърхностни или подземни води за промишлени или други цели.

Вода за питейно-битови нужди на работниците ще се доставя с бутилки от търговската мрежа.

6. Очаквани вещества, които ще бъдат емитирани от дейността, в т.ч. приоритетни и/или опасни, при които се осъществява или е възможен контакт с води:

Не се очаква да има емитирани опасни вещества от дейността т.ч. приоритетни и/или опасни, при които се осъществява или е възможен контакт с води.

7. Очаквани общи емисии на вредни вещества във въздуха по замърсители:

Инвестиционното предложение не е свързано с отделяне на емисии на вредни вещества/замърсители/ във въздуха. Емисии ще се отделят от движението на транспортните средства, като ще се ползват автомобили отговарящи на Евро стандартите. За намаляване на емисиите от прах през горещите летни дни, пътищата ще се оросяват с водоноска.

8. Отпадъци, които се очаква да се генерират, и предвиждания за тяхното третиране:

Няма да има

9. Отпадъчни води:

(очаквано количество и вид на формираните отпадъчни води по потоци (битови, промишлени и др.), сезонност, предвидени начини за третирането им (пречиствателна станция/съоръжение и др.), отвеждане и заустване в канализационна система/повърхностен воден обект/водоплътна изгревна яма и др.)

Инвестиционното предложение не е свързано с ползване и заустване на отпадъчни води

10. Опасни химични вещества, които се очаква да бъдат налични на площадката на предприятието/съоръжението:

(в случаите по чл. 99б от ЗООС се представя информация за вида и количеството на опасните вещества, които ще са налични в предприятието/съоръжението съгласно приложение № 1 към Наредбата за предотвратяване на големи аварии и ограничаване на последствията от тях)

Инвестиционното предложение не е свързано с ползване или съхранение на опасни вещества.

I. Моля да ни информирате за необходимите действия, които трябва да предприемем, по реда на глава шеста от ЗООС.

Моля на основание чл. 93, ал. 9, т. 1 от ЗООС да се проведе задължителна ОВОС, без да се извършва преценка.

Моля, на основание чл. 94, ал. 1, т. 9 от ЗООС да се проведе процедура по ОВОС и/или процедурата по чл. 109, ал. 1 или 2 или по чл. 117, ал. 1 или 2 от ЗООС.

II. Друга информация (не е задължително за попълване)

Моля да бъде допуснато извършването само на ОВОС (в случаите по чл. 91, ал. 2 от ЗООС, когато за инвестиционно предложение, включено в приложение № 1 или в приложение № 2 към ЗООС, се изисква и изготвянето на самостоятелен план или програма по чл. 85, ал. 1 и 2 от ЗООС) поради следните основания (мотиви):

Прилагам:

1. Документи, доказващи обявяване на инвестиционното предложение на интернет страницата на възложителя, ако има такава, и чрез средствата за масово осведомяване или по друг подходящ начин съгласно изискванията на чл. 95, ал. 1 от ЗООС.

2. Документи, удостоверяващи по реда на специален закон, нормативен или административен акт права за инициране или кандидатстване за одобряване на инвестиционно предложение:

- Заявление за издаване на разрешително за ползване на повърхностен воден обект – река Дунав за изземване на наносни отложения към ИАПД, гр. Русе с вх. № ВО - 2/17.02.2021
- Документ за платена такса, съгласно тарифа № 5
- Писмо и схема на участък за ползване на воден обект с цел изземване на наносни отложения от река Дунав изготвена от ИАПД-гр. Русе.

3. Други документи по преценка на уведомятеля:

3.1. допълнителна информация/документация, поясняваща инвестиционното предложение;

3.2. картен материал, схема, снимков материал в подходящ мащаб.

4. Електронен носител - 1 бр.

5. Желая писмото за определяне на необходимите действия да бъде издадено в електронна форма и изпратено на посочения адрес на електронна поща. *неприложимо*

6. Желая да получавам електронна кореспонденция във връзка с предоставяната услуга на посочения от мен адрес на електронна поща. *неприложимо*

7. Желая писмото за определяне на необходимите действия да бъде получено чрез лицензиран пощенски оператор.

Дата 19.02.2021

Уведомятел: ..

Александър **ИЛЕВ**

Приложение № 30 към Заповед № РД-392/06.06.2017 г. на министъра на околната среда и водите за одобряване на образци на заявления за издаване на разрешителни по Закона за водите (ЗВ)

ОБРАЗЕЦ 30

ДО
ИЗПЪЛНИТЕЛНИЯ ДИРЕКТОР
НА ИЗПЪЛНИТЕЛНА АГЕНЦИЯ
„ПРОУЧВАНЕ И ПОДДЪРЖАНЕ НА Р. ДУНАВ“
ГР. РУСЕ

МИНИСТЕРСТВО НА ТРАНСПОРТА, ИНФОРМАЦИОННИТЕ ТЕХНОЛОГИИ И СЪЩЕСТВЕНАТА ИНФРАСТРУКТУРА АГЕНЦИЯ „ПРОУЧВАНЕ И ПОДДЪРЖАНЕ НА РЕКА ДУНАВ“ ГР. РУСЕ, ПИЛУА, СЛАВЕНСКИ АТЕН ОБИЩИНА, ФАКС ОБИЩИНА	
РЕГИСТРАЦИОНЕН ИНДЕКС	ДАТА
BO-2	17.02.2021

ЗАЯВЛЕНИЕ

За издаване на разрешително за ползване на повърхностен воден обект – река Дунав за изземване на наносни отложения (чл. 46, ал.1, т.4 на ЗВ)

УВАЖАЕМИ/А ГОСПОДИН/ГОСПОЖО ДИРЕКТОР,

На основание чл. 52, ал.1, т.2, чл. 46, ал.1, т.4 чл.60, ал.1 и ал.2 от Закона за водите, моля да бъде открита процедура за издаване на разрешително за ползване на повърхностен воден обект – река Дунав за изземване на наносни отложения.

ДАНИИ ЗА ЗАЯВИТЕЛЯ

Наименование/Фирма (за юридически лица и еднолични търговци)	„Еврокварц – МВ“ ООД
Седалище и адрес на управление (за юридически лица и еднолични търговци)	гр.Плевен, ул. „Цар Самуил“ № 4, вх. Г, ап. 13
Единен идентификационен код (за юридически лица и еднолични търговци)	114671213
Адрес за кореспонденция, вкл. електронен адрес (при наличие на такъв)	Гр. Плевен, ул. „Индуриална“ № 10, п.кутия 1182, evrokvarts m.v.@abv.bg
Телефон (за връзка с едноличния търговец или с лицето, което управлява или представлява юридическото лице)	0896733573
Факс (за връзка с едноличния търговец или с лицето, което управлява или представлява юридическото лице)	0896733573

ДАНИИ ЗА ПОЛЗВАНЕТО

Цел на използването	За изземване на наносни отложения от река Дунав
Воден обект и код на водното тяло - предмет на използването	Река Дунав BG1DU000R001

<p>Места на използването, надморска височина, координати и площ за използване</p>	<p>Географски координати:</p> <table border="1" data-bbox="859 219 1442 398"> <thead> <tr> <th>Широчина</th> <th>Дължина</th> </tr> </thead> <tbody> <tr> <td>1. 43°42'41.42"</td> <td>24°49'53.19"</td> </tr> <tr> <td>2. 43°42'36.00"</td> <td>24°50'17.22"</td> </tr> <tr> <td>3. 43°42'29.67"</td> <td>24°50'15.30"</td> </tr> <tr> <td>4. 43°42'37.49"</td> <td>24°49'51.64"</td> </tr> </tbody> </table> <p>Площ на използване 92 469 кв.м</p>	Широчина	Дължина	1. 43°42'41.42"	24°49'53.19"	2. 43°42'36.00"	24°50'17.22"	3. 43°42'29.67"	24°50'15.30"	4. 43°42'37.49"	24°49'51.64"
Широчина	Дължина										
1. 43°42'41.42"	24°49'53.19"										
2. 43°42'36.00"	24°50'17.22"										
3. 43°42'29.67"	24°50'15.30"										
4. 43°42'37.49"	24°49'51.64"										
<p>Местност, административно-териториална и териториална единица, код по единния класификатор на административно-териториалните и териториалните единици - за мястото на използване</p>	<p>Землището на с.Черковица / десен бряг на коритото на р.Дунав от км 602.000 до км 601.500/, община Никопол, ЕКАТТЕ:80697,</p>										
<p>Параметрите на исканото използване</p>	<p>Складирането на добития материал ще се извършва на площадка за временно съхранение с местоположение поземлен имот с.Черковица общ. Никопол с №009003и № 009004 Прилагаме скица на имота.</p>										
<p>Копие или само се посочва номерът на действащ (влязъл в сила или подлежащ на предварително изпълнение, както и незагубил правно действие) административен акт, издаден по реда на глава шеста от Закона за опазване на околната среда и/или по чл. 31 от Закона за биологичното разнообразие, за одобряване, съответно съгласуване на инвестиционното предложение, за което осъществяване се иска разрешаване на водоземането и/или ползването на водния обект (в т.ч. писмо от компетентния орган по отношение приложимата процедура по реда на глава шеста от Закона за опазване на околната среда и/или по чл. 31 от Закона за биологичното разнообразие).</p>											

ПРИЛАГАМ СЛЕДНИТЕ ДОКУМЕНТИ:

<input checked="" type="checkbox"/>	<p>Заверен документ за платена такса за издаване на разрешителното;</p>
<input checked="" type="checkbox"/>	<p>Актуална скица или карта за имотите, в които ще се извършва дейността, заверена от съответния компетентен орган;</p>
<input checked="" type="checkbox"/>	<p>Декларация за обстоятелствата по чл. 71, ал. 2 от Закона за опазване на околната среда.</p>
<input checked="" type="checkbox"/>	<p>Съгласно чл.60, ал.4, т.2 от ЗВ и чл.34 от Наредбата за ползването на повърхностните води (ДВ, бр.100 от 16.12.2016 г.):</p> <ul style="list-style-type: none"> • схема на заявения участък, посочваща местоположението на участъка с

	<p>географски координати на границите на участъка;</p> <ul style="list-style-type: none"> • съгласуване на заявения участък с Министерството на отбраната и със съответната дирекция „Речен надзор“ на Изпълнителна агенция „Морска администрация“; • предпроектни проучвания, включващи: доказателства, че няма да има негативни влияния върху корабоплавателния път, бреговете, островите и хидротехническите съоръжения; технология и организация на изземването. в която е посочен и начинът за измерване на иззетите наносни отложения; график на изземването и режим на работа; място за депониране на иззетия материал, което трябва да бъде извън границите на водния обект; при използване на плавателни съдове за изземване на наносни отложения – идентификационните данни на документите за регистрация и годност на плавателното съоръжение от Изпълнителна агенция „Морска администрация“ (номер, дата на издаване, срок на валидност), когато такива са предвидени в нормативен акт; транспортна схема за извозване на иззетия материал, одобрена от общината; схема на заявения участък, от който ще се изземват наносни отложения; обема на възобновяемия запас наносни отложения.
--	---

Забележка:

1. Заявлението се подава от името и се подписва лично от лице с представителна власт по регистрацията на юридическото лице/търговеца.
2. Заявлението и приложените към него документи се подават в два екземпляра - единият екземпляр в качеството му на оригинал се представя върху книжен носител, а вторият - като негов пълен цифров аналог - върху електронен носител.
3. Предпроектните проучвания се изготвят от лица, които притежават професионална квалификация „магистър-инженер“ по специалността, свързана с вида на исканото разрешително, и са регистрирани по реда на Закона за камарите на архитектите и инженерите в инвестиционното проектиране.

ДАТА:
17.02.2021Г

ЗАЯВИТЕЛ:

/Александър Вандъв

№ 1107 с номер

Местът в собственост на

1. "БЪЛГАРИЯ" АД

Джурджуков, Димитър

на общинска територия

Площ на място: 20.000 кв. м

Вид собственост: ИД

Категория на земята: ИД

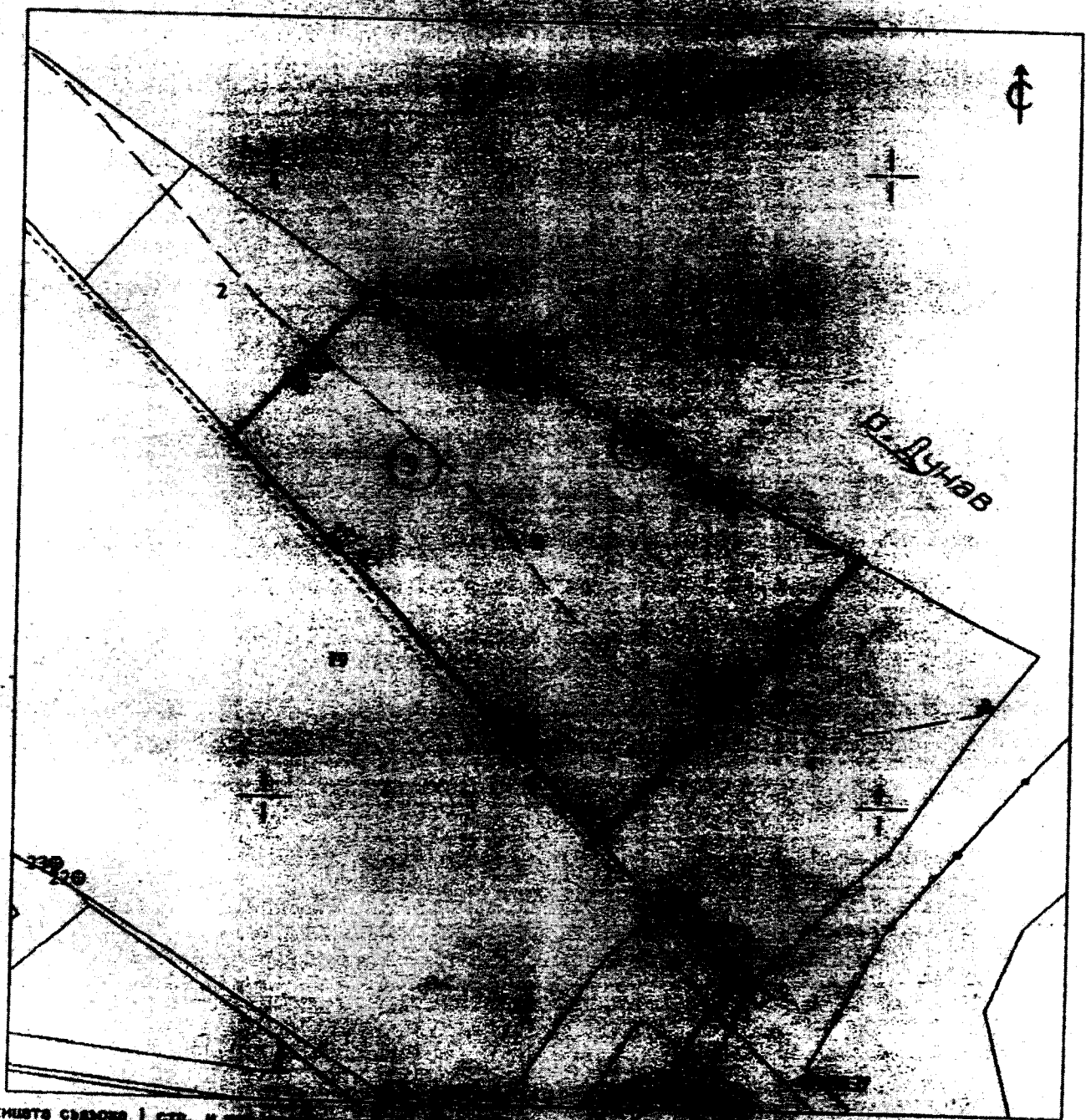
Местът се намира в местността

№ 200078, Зона, териториална

№ 000002, Пясък

№ 005123, Предпазна дига

№ 000004, Пясък



Скицата съдържа 1 стр. и е

Изработена на 15.05.2015 г. Заключен

///
///
///

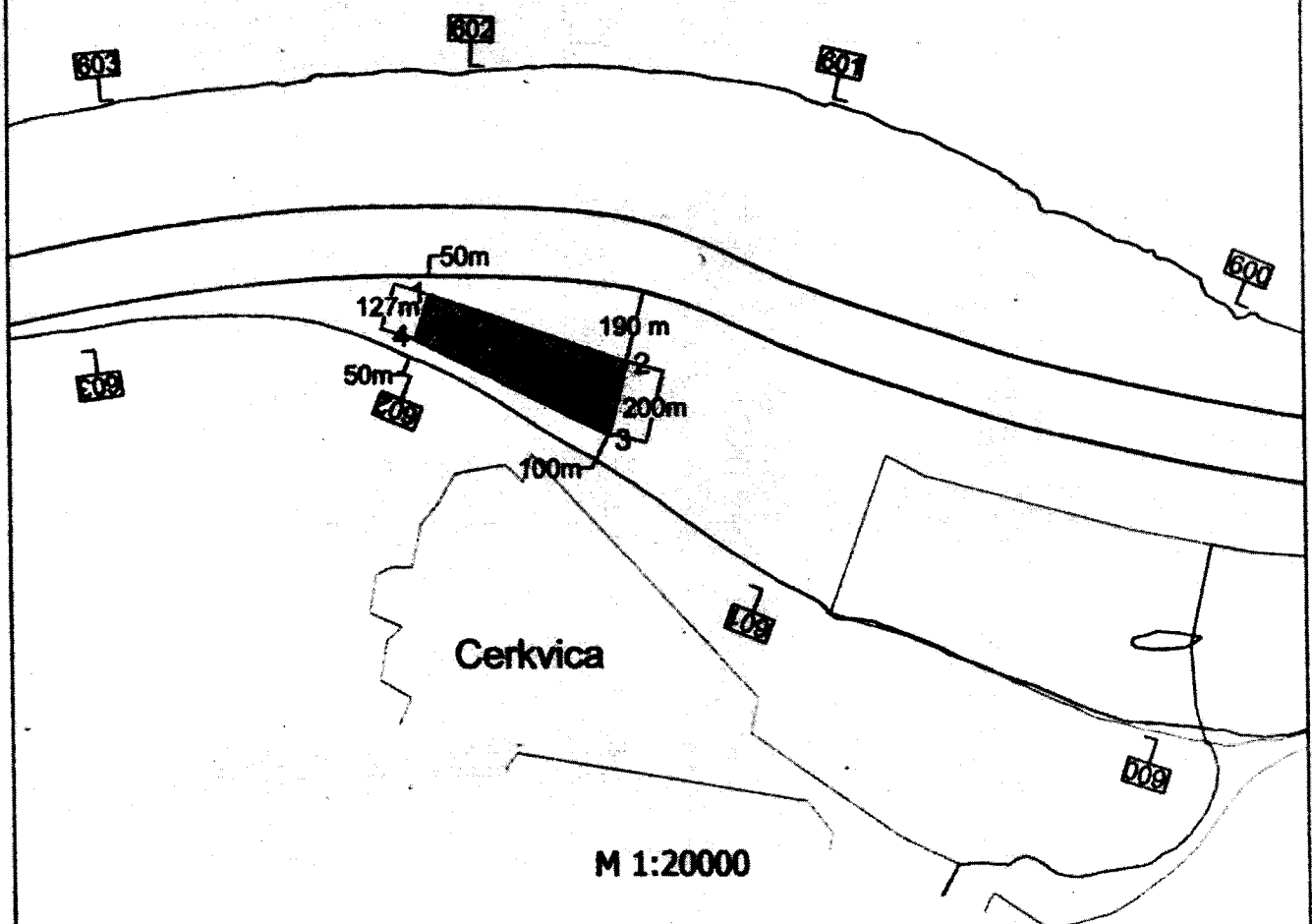
Географски координати WGS-84
на граничните точки на територията
от км 602.000 до км 601.500

№	Ширина-В	Дължина-Л
1	43°42'41.42"	24°49'53.19"
2	43°42'36.00"	24°50'17.22"
3	43°42'29.67"	24°50'15.30"
4	43°42'37.49"	24°49'51.64"

Площ за ползване: 92 469 кв.м

ЛЕГЕНДА

- Natura 2000
- Участък за ползване
- Фарватер
- Бряг
- Населено място



М 1:20000

СХЕМА

на участък за ползване на воден обект
с цел изземване на наносни отложения от р. Дунав

Изготвил:
/инж. Пл. Стефанов/

Старши експерт ДПКП:
/инж. Д. Давидов/



Директор ДХМ:
/инж. Хр. Енчев/

Схемата е неразделна част от писмо № 809/17.01.2021г.

Издадената схема не е разрешително за ползване на воден обект
с цел изземване на наносни отложения от река Дунав.