



ООД "ИНЕРТ" гр.РУСЕ ул."БОРИМЕЧКА" №21 ЕИК 117536904
Добив и пласмент на инертни материали
база с.Пожарево тел/факс 08699/4386 GSM 0899 113 782 / 0899 113 780

Министерство на околната среда и водите

Изх. № 028 / 11 / 2025г.

ДО

Вх. № 0800 - 165 - 4

МОСВ

София 19.11.2025г.

гр. София 1000, бул. „Княгиня
Мария Луиза“ 22

П Р И Д Р У Ж И Т Е Л Н О П И С М О

От „ИНЕРТ“ ООД

Гр. Русе ул. „Боримечка“ 21

Тел. 0899113780, 0899113782

Относно: Инвестиционно предложение с УРИ 000099-000825-12.11.2025г.
и вх. № ОВОС-165/12.11.2025г.

УВАЖАЕМИ ГОСПОДА

Във връзка с подадено УИП с УРИ 000099-000825-12.11.2025г. и вх. № ОВОС-165/12.11.2025г., Ви уведомяваме за постъпило писмо от ИАППД с коригирана схема за драгажна дейност поради техническа грешка при изписване на речните километри.

В УИП информацията да се чете: „Отстоянието от km 501.000 до km 500.100 е променено на km 501.000 до km 500.200. Всички останали параметри са непроменени.“

Прилагаме и коригираната скица с придружително писмо от ИАППД.

Гр. Русе


управител:

...11/...2025г.

С



РЕПУБЛИКА БЪЛГАРИЯ
МИНИСТЕРСТВО НА ТРАНСПОРТА И СЪОБЩЕНИЯТА
ИЗПЪЛНИТЕЛНА АГЕНЦИЯ
ПРОУЧВАНЕ И ПОДДЪРЖАНЕ НА РЕКА ДУНАВ



17.11.2025 г.

X BO-33 #2

Per. №

Signed by: Aneliya Grozdanova

ДО
Г-Н ТИХОМИР ДУДЕВ
„ИНЕРТ“ ООД
УЛ. „БОРИМЕЧКА“ №21
7000 ГР. РУСЕ

Относно: *Корекция на схема за части от река Дунав, във връзка с разполагане на технически съоръжения с цел извършване на драгажна дейност.*

УВАЖАЕМИ ГОСПОДИН ДУДЕВ,

Във връзка с наше писмо с изх. № BO-33#1/30.10.2025 г. с което сме Ви издали схема за части от река Дунав за разполагане на технически съоръжения с цел извършване на драгажна дейност, с предложено от Вас местоположение на участък с географски координати:

№, Ширина-В, Дължина-Л
1. 43°48'41.48", 25°54'54.92"
2. 43°48'50.69", 25°54'59.41"
3. 43°48'53.17", 25°54'49.25"
4. 43°49'10.20", 25°55'02.83"
5. 43°49'07.10", 25°55'11.08"
6. 43°48'40.66", 25°54'57.64"

Ви информирам, че при изработването на схемата е допусната техническа грешка при отбелязване на речните километри. Отстоянието от km 501.000 до km 500.100 е променено на km 501.000 до km **500.200**. Всички останали параметри са непроменени.

На основание чл. 15, т. 10, и т. 18, чл. 22, т. 8 от Устройствен правилник на Изпълнителна агенция „Проучване и поддържане на р. Дунав” **издавам коригирана схема** за участък от река Дунав от km 501.000 до km 500.200.

Участъкът за ползване е с площ 171 730 m², а местоположението му е обозначено с 6 точки с географски координати, указани на схемата и добавени разстояния до бряг и фарватер за по-голяма яснота. Минималното разстояние от българския бряг е 120 m в горната част и



7000 РУСЕ ул. "СЛАВЯНСКА" № 6
Изп.ДИРЕКТОР: 082/823130 Гл.СЕКРЕТАР: 082/823132
E-mail: appd@appd-bg.org www.appd-bg.org



100 m в долната част на кариерата, минималното разстояние от о-в Люляк е 50 m, минималното разстояние от корабоплавателния път е 150 m.

Издадената схема не е разрешително за ползване на воден обект с цел изземване на наносни отложения от река Дунав.

Необходимо е да коригирате искането си за становище от Дирекция "Речен надзор - Русе" към ИАМА.

Приложение: 1. Схема в мащаб 1:20000 – 1 бр.

С УВАЖЕНИЕ,

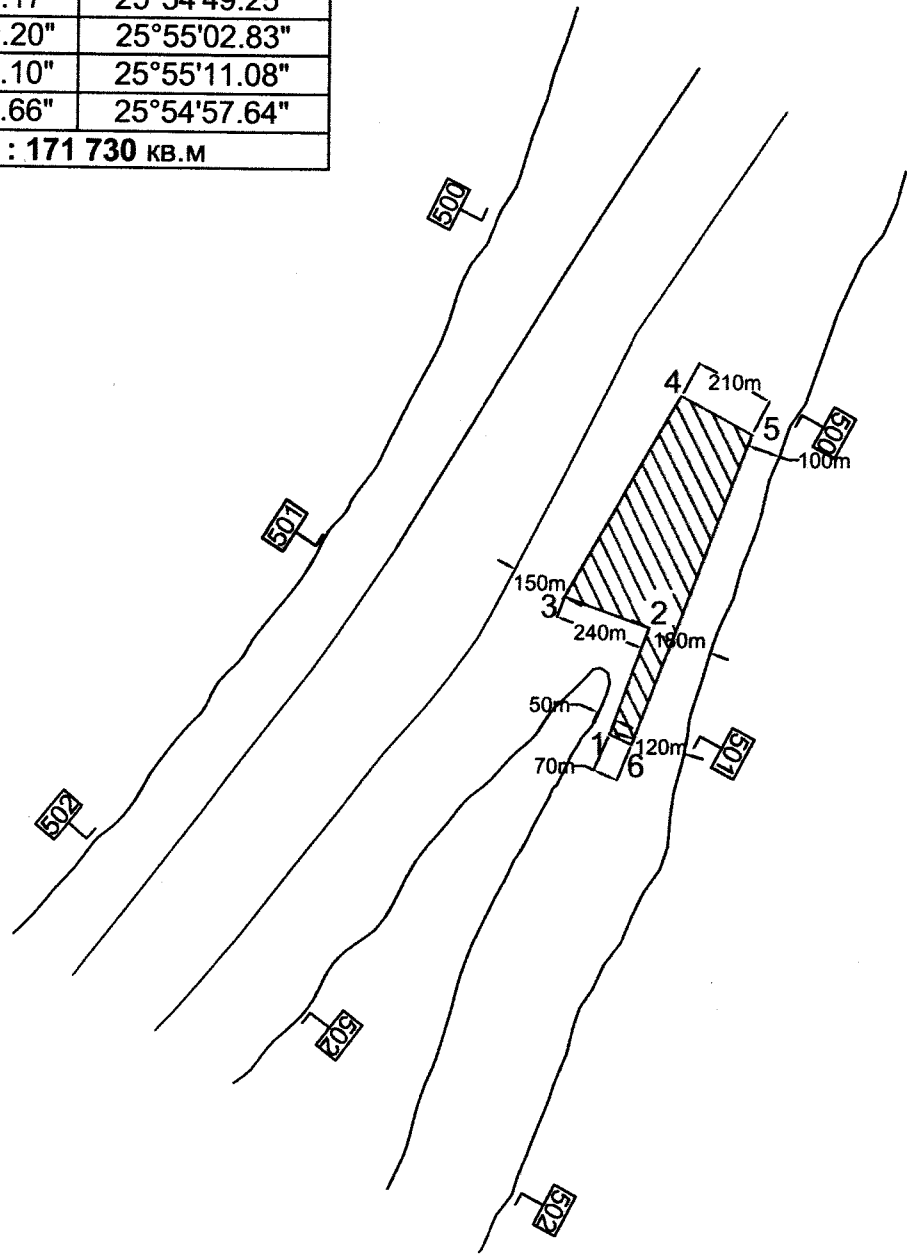

инж. Ивелин Занев

Изпълнителен директор на ИАПД

**Географски координати WGS-84
на граничните точки на кариерата
от км 501.000 до км 500.200**

№	Ширина-В	Дължина-L
1	43°48'41.48"	25°54'54.92"
2	43°48'50.69"	25°54'59.41"
3	43°48'53.17"	25°54'49.25"
4	43°49'10.20"	25°55'02.83"
5	43°49'07.10"	25°55'11.08"
6	43°48'40.66"	25°54'57.64"

Площ : 171 730 кв.м



М 1:20000

СХЕМА

на участък за ползване на воден обект
с цел изземване на наносни отложения от р. Дунав

Изготвил:
/инж. Пл. Стефанов/

Директор ДПКП:
/инж. И. Тодоров/

Директор ДХХМ:
/инж. Хр. Енчев/

Схемата е неразделна част от писмо № ВО-33#2 / 17.11.2025г.

Издадената схема не е разрешително за ползване на воден обект
с цел изземване на наносни отложения от река Дунав.