

„ЕВРОКВАРЦ – МВ” ООД

5800 гр. Плевен, ул. „Индустириална“ №10, п.к. 1182, evrokvarc_m.v@abv.bg

Министерство на околната среда и водите

Вх. №

0800-38

София

08.06.

23

ДО

МИНИСТЪР НА ОКОЛНАТА

СРЕДА И ВОДИТЕ

бул. „Кня. Мария Луиза“ №22

1000 град София

УВЕДОМЛЕНИЕ

за инвестиционно предложение

„Еврокварц-МВ” ООД

Пълен пощенски адрес: 5800 гр. Плевен, ул. „Цар Самуил” №4, вх. „Г”, ап.13,

Адрес за кореспонденция: 5800 гр. Плевен, ул. „Индустириална” № 10

Телефон, факс и ел. поща (e-mail): тел. , evrokvarc_m.v@abv.bg

Управител на фирмата възложител: Александър Ватов

Лице за контакти: Александър Ватов

УВАЖАЕМИ Г-Н/Г-ЖО МИНИСТЪР,

Уведомяваме Ви, че

„Еврокварц-МВ” ООД

има следното инвестиционно предложение:

**Изземване на наносни отложения от река Дунав при село Сомовит, община Гулянци,
област Плевен**

Характеристика на инвестиционното предложение:

1. Резюме на предложението (посочва се характерът на инвестиционното предложение, в т.ч. дали е за ново инвестиционно предложение и/или за разширение или изменение на производствената дейност съгласно приложение № 1 или приложение № 2 към Закона за опазване на околната среда (ЗООС):

Инвестиционното предложение (ИП) е свързано с разширение на дейността на „Еврокварц-МВ“ ООД за Изземване на наносни отложения от река Дунав, като се предвижда дейностите да се реализират в река Дунав, землището на село Сомовит, община Гулянци, област Плевен. Добитата суровина ще се транспортира и преработва на съществуваща площадка в село Черковица, община Никопол, област Плевен, която ще бъде разширена.

Изземването на наносни отложения от новия участък в землището на село Сомовит попада в обхвата на т. 2, буква „в“ – „изземване на инертни материали от реки, езера или море, чрез драгиране“ от Приложение № 2 на ЗООС.

2. Описание на основните процеси, капацитет, обща използвана площ; необходимост от други свързани с основния предмет спомагателни или поддържащи дейности, в т.ч. ползване на съществуваща или необходимост от изграждане на нова техническа инфраструктура (пътища/улици, газопровод, електропроводи и др.), предвидени изкопни работи, предполагаема дълбочина на изкопите, ползване на взрив:

Предвижда се изземване на наносни отложения от река Дунав, от участък с площ, 48 504 кв. м, в землището на село Сомовит, община Гулянци, област Плевен, с географски координати WGS- 84 на граничните точки на кариерата:

Географски координати WGS-84 на граничните точки на кариерата		
607.900 607.700		
№	Ширина-B	Дължина-L
1	43°41'28.16"	24°45'52.57"
2	43°41'29.87"	24°46'03.53"
3	43°41'25.48"	24°46'07.04"
4	43°41'21.40"	24°45'56.94"
Площ за ползване 48 504 кв.м		

Площадката не засяга защитени зони от екологичната мрежа „Натура 2000“ и фарватера на реката. Годишното количество (капацитет) на добиваните наносни отложения ще е от

1000 m³/ до 5000 m³/, в зависимост от издаденото разрешително.

Като приложение към настоящото уведомление се предоставя Схема на участък за ползване на воден обект с цел изземване на наносни отложения от река Дунав, изготвена от Изпълнителна агенция „Проучване и поддържане на река Дунав“ (ИАППД) - град Русе.

Основните процеси на изземване и транспортиране на наносни отложения ще се реализират от коритото на р. Дунав с плаващо съоръжение с хидравличен кран (НТП- 135) и плаващи средства (драга-МВ-1 и МВ-2) и малък кораб (м/к) „Борос“. Същите са регистрирани и имат нужните документи ,издадени от ИА “Морска Администрация“ – Русе. Същите са подробно описани и в Решение №3-ПР/2021 г. на МОСВ.

Добитата суровина ще се депонира за временно съхранение и преработка на вече съществуваща площадка в поземлени имоти (ПИ) с идентификатори 80697.9.3 и 80697.9.4, в землището на село Черковица, община Никопол, област Плевен начин на трайно ползване „Пясъци“, която ще се разшири с добавяне на два съседни имота с идентификатори 80697.9.1 и 80697.9.2, в землището на село Черковица, община Никопол, област Плевен, начин на трайно ползване „Пясъци“ .

Добитата суровина ще се разтоварва в имот с идентификатор 80697.9.1.

Прилагам актуални скици и договор за наем на ПИ 80697.9.1 и 80697.9.2, които са собственост на ЕТ “Еврокварц-Иванка Ватова“. Предстои закупуването им от наемодателя.

Разтоварването на добития инертен материал от реката на брега няма да се извършва в акваторията на пристанище за обществен транспорт, а в депо с координати на основание Приложение № 1 към Разрешително за ползване на повърхностен воден обект издадено от Изпълнителна агенция „Поддържане и проучване на река Дунав“.

Разтоварването ще се извършва съгласно одобрена Схема за разполагане на плаващо съоръжение ГС-1, издадена от МА Дирекция „Речен надзор“- Русе.

За преработване на суровината ще се ползва вода от повърхностен воден обект – река Дунав. Водовземането от река Дунав не е предмет на настоящето инвестиционно предложение, за него се провежда самостоятелна отделна процедура.

Не се предвижда изграждането на нова инфраструктура – пътища.

Не се предвиждат изкопни работи в имотите.

При реализацията на ИП не се предвижда ползването на взрив.

3. Връзка с други съществуващи и одобрени с устройствен или друг план дейности в

обхвата на въздействие на обекта на инвестиционното предложение, необходимост от издаване на съгласувателни/разрешителни документи по реда на специален закон, орган по одобряване/разрешаване на инвестиционното предложение по реда на специален закон:

Предвижда се изземване и транспортиране с плаващи средства, на наносни отложения от река Дунав, от нов участък с площ 48 504 кв. м, в землището на село Сомовит, община Гулянци, област Плевен.

Добитите наносни отложения ще се депонират за временно съхранение и преработка на вече съществуваща площадка в поземлени имоти с идентификатори 80697.9.3 и №80697.9.4, в землището на село Черковица, община Никопол, област Плевен начин на трайно ползване „Пясъци“, която ще се разшири с добавяне на два съседни имота с идентификатори 80697.9.1 и №80697.9.2, в землището на село Черковица, община Никопол, област Плевен, начин на трайно ползване „Пясъци“ където ще се разтоварва добитата суровина.

„Еврокварц-МВ“ ООД е титуляр на следните разрешителни за ползване на повърхностен воден обект за изземване на наносни отложения от река Дунав, за землището на с. Черковица:

- Разрешително № РВО-14/16.10.2015 г. на ИАППД, град Русе;
- Разрешително № РВО-54/11.01.2022 г. на ИАППД, град Русе.

За осъществяване на ИП – за новия участък в землището на село Сомовит, е необходимо издаването на разрешително от ИАППД.

4. Местоположение:

(населено място, община, квартал, поземлен имот, като за линейни обекти се посочват засегнатите общини/райони/кметства, географски координати или правоъгълни проекционни UTM координати в 35 зона в БГС2005, собственост, близост до или засягане на елементи на Националната екологична мрежа (НЕМ), обекти, подлежащи на здравна защита, и територии за опазване на обектите на културното наследство, очаквано трансгранично въздействие, схема на нова или промяна на съществуваща пътна инфраструктура)

Площадка за изземване на наносни отложения от река Дунав, в землището на село

Сомовит, община Гулянци, област Плевен с координати:

Географски координати WGS-84 на

граничните точки на кариерата		
607.900		607.700
№	Ширина-В	Дължина-Л
1	43°41'28.16"	24°45'52.57"
2	43°41'29.87"	24°46'03.53"
3	43°41'25.48"	24°46'07.04"
4	43°41'21.40"	24°45'56.94"
Площ за ползване 48 504 кв.м		

Прилагам схема на участък за ползване на воден обект с цел изземване на наносни отложения от река Дунав, изготвена от ИАПД-град Русе.

Добитата суровина/ наносни отложения/ ще се депонира за временно съхранение и преработка на вече съществуваща площадкa в ПИ с идентификатори 80697.9.3 и 80697.9.4, в землището на село Черковица, община Никопол, област Плевен.

Площадката ще се разшири с добавянето на два съседни имота с идентификатори 80697.9.1 и 80697.9.2, в землището на село Черковица, община Никопол, област Плевен. Добитата суровина ще се разтоварва в имот с идентификатор 80697.9.1. Прилагам актуални скици и договор за наем на ПИ 80697.9.1 и 80697.9.2, които са собственост на ЕТ "Еврокварц-Иванка Ватова". Предстои закупуването им от наемодателя.

5. Природни ресурси, предвидени за използване по време на строителството и експлоатацията:

(включително предвидено водовземане за питейни, промишлени и други нужди - чрез обществено водоснабдяване (ВиК или друга мрежа) и/или водовземане или ползване на повърхностни води и/или подземни води, необходими количества, съществуващи съоръжения или необходимост от изграждане на нови)

За преработване на суровината ще се ползва вода от повърхностен воден обект – река Дунав. „Водовземането от река Дунав не е предмет на настоящето инвестиционно предложение.

Вода за питейно-битови нужди на работниците ще се доставя с бутилки от търговската мрежа.

6. Очаквани вещества, които ще бъдат емитирани от дейността, в т.ч. приоритетни

и/или опасни, при които се осъществява или е възможен контакт с води:

Не се очаква да има емитирани опасни вещества от дейността т.ч. приоритетни и/или опасни, при които се осъществява или е възможен контакт с води.

7. Очаквани общи емисии на вредни вещества във въздуха по замърсители:

Инвестиционното предложение не е свързано с отделяне на емисии на вредни вещества /замърсители/ във въздуха. Емисии ще се отделят от движението на транспортните средства, като ще се ползват автомобили отговарящи на Евро стандартите. За намаляване на емисиите от прах през горещите летни дни, пътищата ще се оросяват с водоноска.

8. Отпадъци, които се очаква да се генерират, и предвиждания за тяхното третиране:

При реализацията на ИП не се очаква генериране на отпадъци.

9. Отпадъчни води:

(отвеждане и заустване в повърхностен воден обект като преди заустването ще бъде изградена водоплътна изгребна яма и др.)

При процеса по изземането на наносни отложения от река Дунав не се отвеждат/заустват отпадъчни води. Площадката в село Черковица е съществуваща и е с изградена инфраструктура.

10. Опасни химични вещества, които се очаква да бъдат налични на площадката на предприятието/съоръжението:

(в случаите по чл. 99б от ЗООС се представя информация за вида и количеството на опасните вещества, които ще са налични в предприятието/съоръжението съгласно приложение № 1 към Наредбата за предотвратяване на големи аварии и ограничаване на последствията от тях)

Инвестиционното предложение не е свързано с ползване или съхранение на опасни вещества.

Моля да ни информирате за необходимите действия, които трябва да предприемем, по реда на глава шеста от ЗООС.

Прилагам:

1. Документи ,доказващи обявяване на инвестиционното предложение на интернет страницата на възложителя, ако има такава, и чрез средствата за масово осведомяване или

по друг подходящ начин съгласно изискванията на чл. 95, ал. 1 от ЗООС.

2. Документи, удостоверяващи по реда на специален закон, нормативен или административен акт права за инициране или кандидатстване за одобряване на инвестиционно предложение/ СХЕМА на участъка за ползване на воден обект с цел изземване на наносни отложения от река Дунав.

3. Други документи по преценка на уведоителя:

3.1. допълнителна информация/документация, поясняваща инвестиционното предложение,/договор за наем и актуални скици на ПИ 80697.9.1 и 80697.9.2, /

3.2. картен материал, схема за обвързване на плаващо устройство, снимков материал в подходящ мащаб.

4. Електронен носител - 1 бр.

5. Желая писмото за определяне на необходимите действия да бъде издадено в електронна форма и изпратено на посочения адрес на електронна поща. *неприложимо*

6. Желая да получавам електронна кореспонденция във връзка с предоставяната услуга на посочения от мен адрес на електронна поща. *неприложимо*


✓ 7. Желая писмото за определяне на необходимите действия да бъде получено чрез лицензиран пощенски оператор.

Дата 07.06.23
Гр.Плевен

Уведоител:

/Александър Ватов/

06.07
12:12:20 +03'00'



СЛУЖБА ПО ГЕОДЕЗИЯ, КАРТОГРАФИЯ И КАДАСТЪР - ГР. ПЛЕВЕН

5800, ПОЩЕНСКА КУТИЯ 1081, Ул. "АЛ. СТАМБОЛИЙСКИ" №1, ет.8, 064/801420; 804302,
pleven@cadastre.bg, БУЛСТАТ:130362903

СКИЦА НА ПОЗЕМЛЕН ИМОТ № 15-627091-11.06.2021 г.

Поземлен имот с идентификатор 80697.9.2

С. Черковица, общ. Никопол, обл. Плевен

По кадастралната карта и кадастралните регистри, одобрени със Заповед РД-18-723/15.10.2019 г.
на ИЗПЪЛНИТЕЛЕН ДИРЕКТОР НА АГКК

Последно изменение на кадастралната карта и кадастралните регистри, засягащо поземления имот:
няма данни за изменение

Адрес на поземления имот: местност ПОД СЕЛОТО

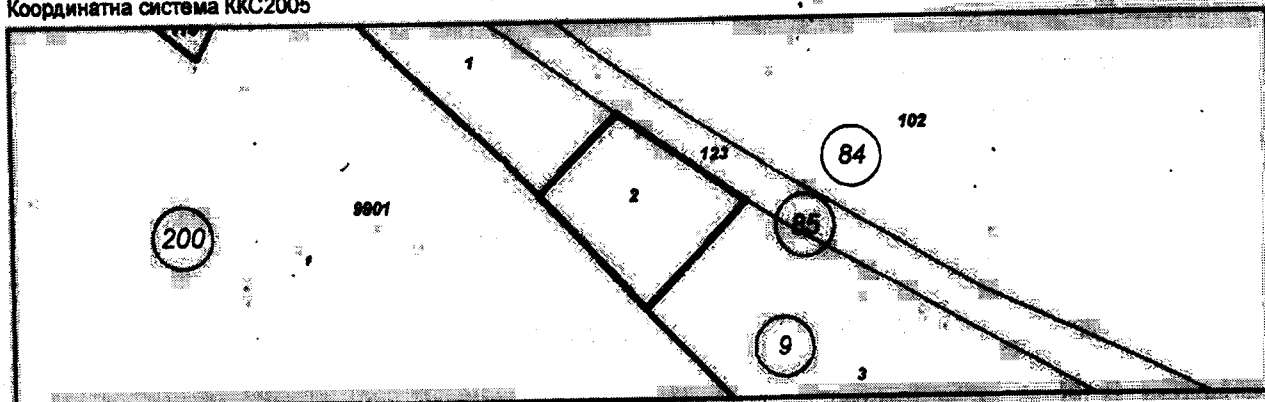
Площ: 8882 кв. м

Трайно предназначение на територията: Земеделска

Начин на трайно ползване: Пясъци

Категория на земята: 6

Координатна система ККС2005



М 1:5000

Предишен идентификатор: няма

Номер по предходен план: 009002

Съседни: 80697.200.9901, 80697.85.123, 80697.9.3, 80697.9.1

Собственици по данни от КРНИ:

1. 201392218, ЕТ "ЕВРОКВАРЦ - ИВАНКА ВАТОВА".

площ 8880 кв. м от правото на собственост

Други № 47 том II рег. 943 дело 352 от 08.12.2010г., издаден от СЛУЖБА ПО ВПИСВАНИЯТА НИКОПОЛ


Носители на други вещни права по данни от КРНИ:

няма данни

Сгради, които полагат върху имота

няма данни за сгради

ВЪРНО С ОРИГИНАЛА



СЛУЖБА ПО ГЕОДЕЗИЯ, КАРТОГРАФИЯ И КАДАСТЪР - ГР. ПЛЕВЕН
 5800, ПОЩЕНСКА КУТИЯ 1081, Ул. "АЛ. СТАМБОЛИЙСКИ" №1, ет.8, 084/801420; 804302
 pleven@cadastre.bg, ВУЛСТАТ:130362903

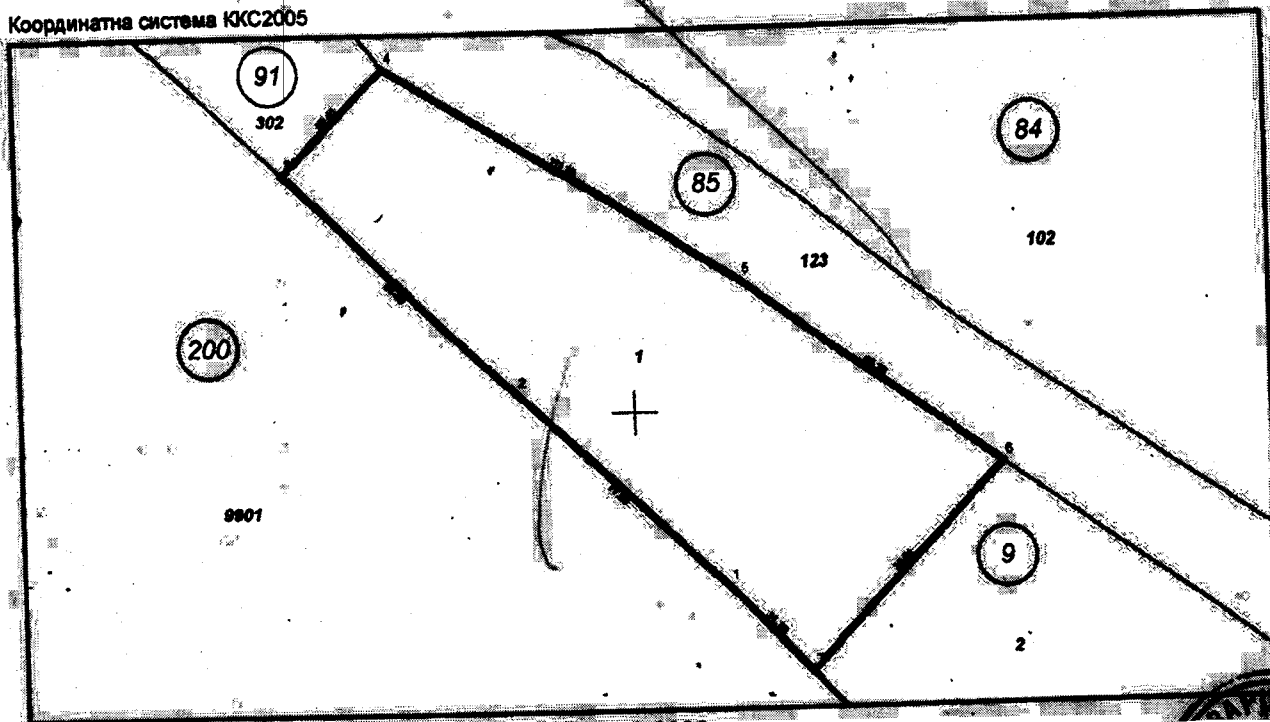
СОВЕТ 1818, УЛ. ПЛЕВЕН
 ТЕЛ: 02/818 83 83
 ACAD@CADASTRE.BG

СКИЦА НА ПОЗЕМЛЕН ИМОТ
 № 15-496381-12.06.2020 г.

Поземлен имот с идентификатор **80697.9.1**

С. Черковица, общ. Никопол, обл. Плевен
 По кадастралната карта и кадастралните регистри, одобрени със Заповед РД-18-723/15.10.2019 г.
 на **ИЗПЪЛНИТЕЛЕН ДИРЕКТОР НА АГКК**
 Последно изменение на кадастралната карта и кадастралните регистри, засягащо поземления имот:
няма данни за изменение
 Адрес на поземления имот: местност **ПОД СЕЛОТО**
 Площ: **11475 кв. м**
 Трайно предназначение на територията: **Земледелска**
 Начин на трайно ползване: **Пясъци**
 Категория на земята: **6**

Координатна система **ККС2005**



М 1:2000

Предишен идентификатор: няма
 Номер по предходен план: **009001**
 Съсед: **80697.200.9901, 80697.85.123, 80697.9.2, 80697.91.302**

ВАРНО С УР

Собственици по данни от КРНИ:
 1. **201392218, ЕТ "ЕВРОКВАРЦ - ИВАНКА БАТОВА"**
 площ 11473 кв. м от правото на собственост
 Други № 47 том II рег. 943 дело 352 от 08.12.2010г., издаден от СЛУЖБА ПО ВПИСВАНИЯТА НИКОПОЛ

Носители на други вещни права по данни от КРНИ:
няма данни

Скицата е издадена на 12.06.2020 г. издадена въз основа на
 заповед РД-18-723/15.10.2019 г.

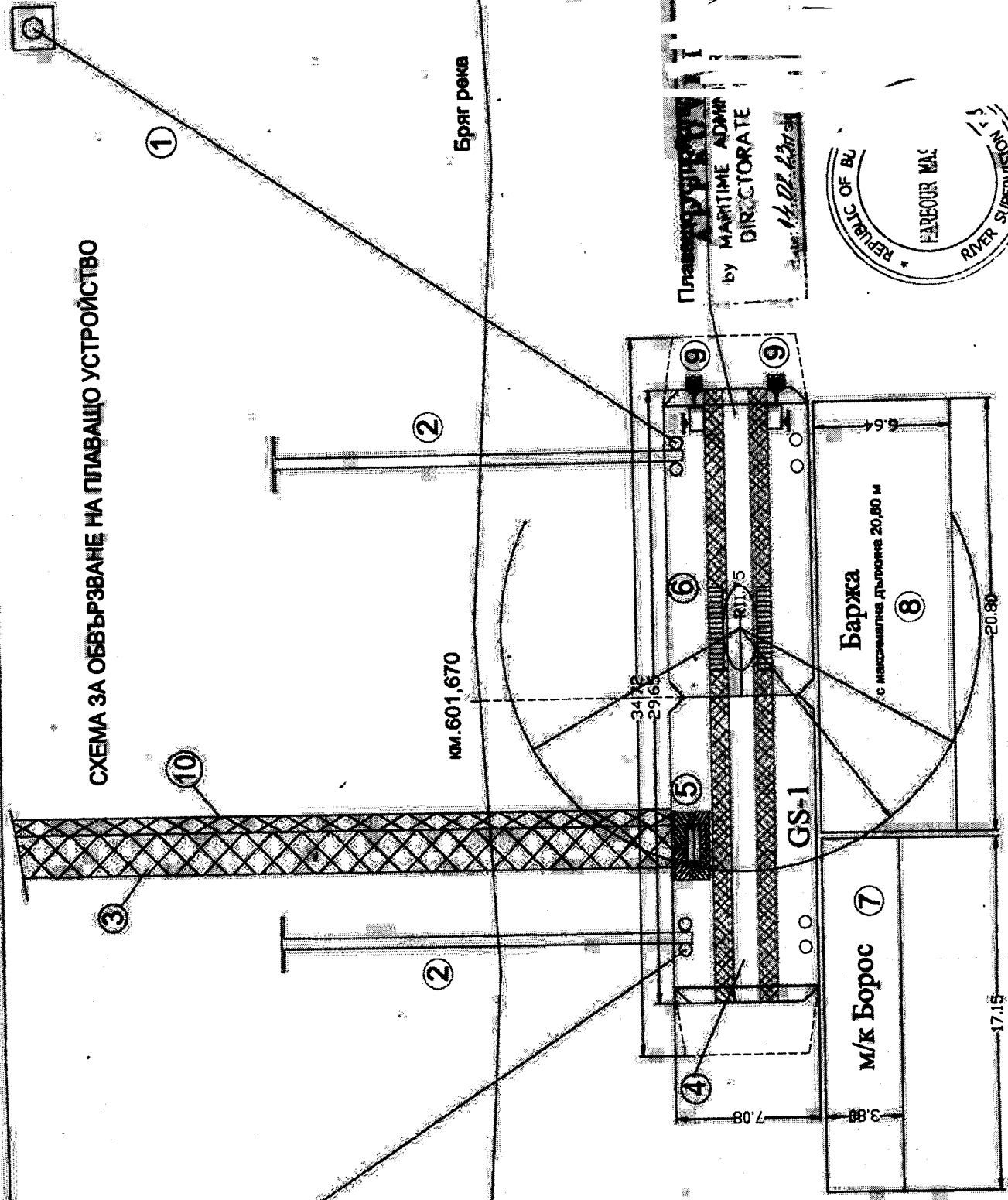



СХЕМА ЗА ОБВЪРЗВАНЕ НА ПЛВАЩО УСТРОЙСТВО

Бряг река

км. 601,670

Планировка
by MARITIME ADMIN
DIRECTORATE
14.02.2011



ЛЕГЕНДА	
1	Въжета Ф18
2	Сваи
3	ГЛТ (лента)
4	Претоварно съоръжение
5	Бункер
6	Багер
7	Кораб
8	Баржа
9	Котви 250t
10	Преходен мост с ширина 80 см



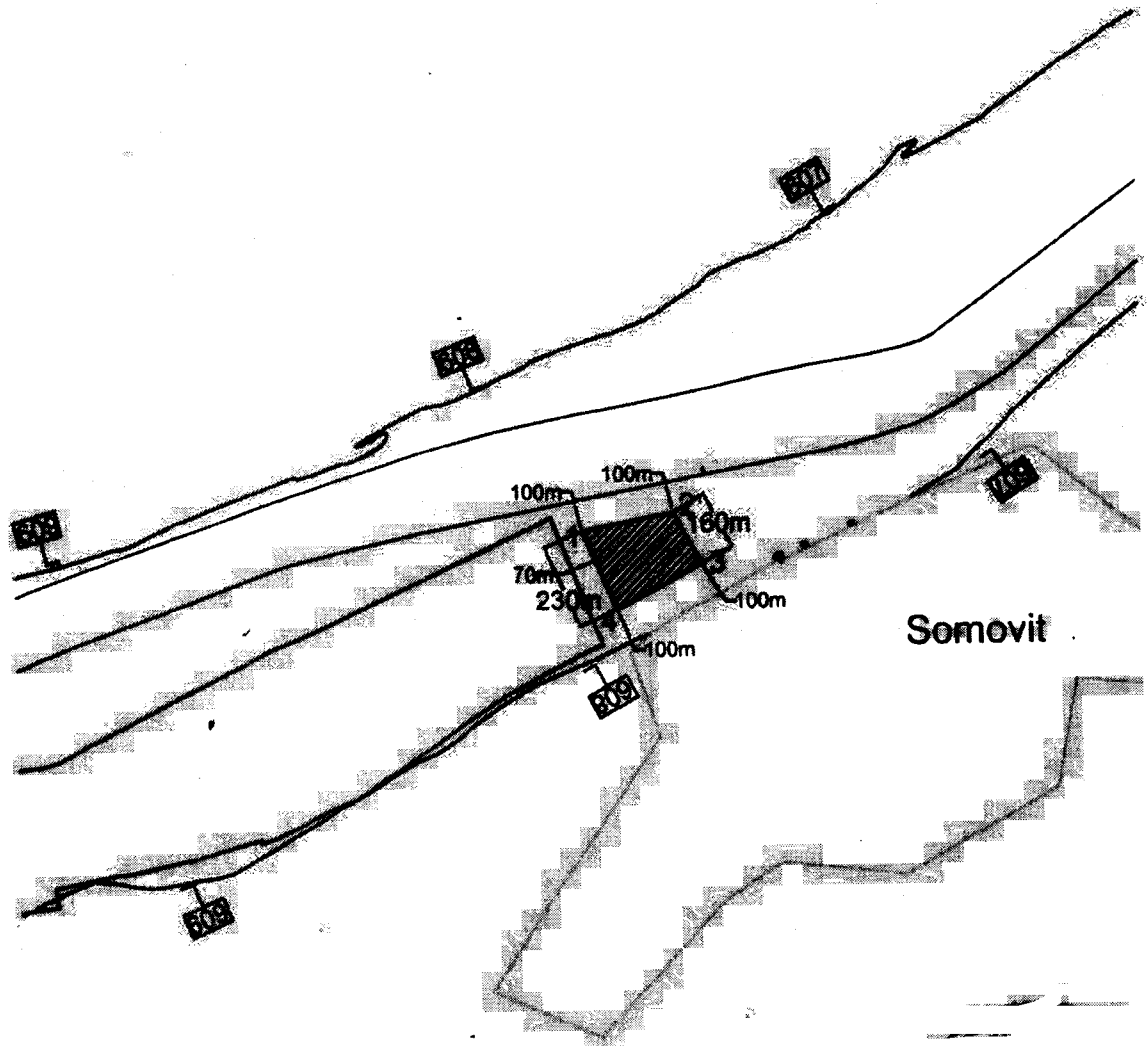

Географски координати WGS-84
на граничните точки на кариерата
от км 607.900 до км 607.700

№	Ширина-В	Дължина-Л
1	43°41'28.16"	24°45'52.57"
2	43°41'29.87"	24°46'03.53"
3	43°41'25.48"	24°46'07.04"
4	43°41'21.40"	24°45'56.94"

Площ за ползване: 48 504 кв.м

ЛЕГЕНДА

- Natura 2000
- ▨ Участък за ползване
- Фарватер
- Бряг
- Населено място



М 1:20000

СХЕМА

на участък за ползване на воден обект
с цел изземване на наносни отложения от р. Дунав



Изготвил:
/инж. _____

Старши експерт ДПКП:
/инж. _____

Директор ДХХМ:
/инж. Хр _____

Схемата е неразделна част от писмо № ВО-02#1 / 20.02.2023г.

Издадената схема не е разрешително за ползване на воден обект
с цел изземване на наносни отложения от река Дунав.

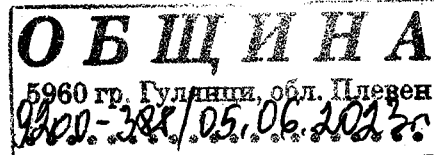


ЕК „ЕВРОКВАРЦ – МВ” ООД

5800 гр. Плевен, ул. „Индустириална“ №10, п.к. 1182, evrokvarts_m.v@abv.bg

ОБЯВА

За обществеността



от „Еврокварц-МВ” ООД

Пълен пощенски адрес: 5800 гр. Плевен, ул. „Цар Самуил“ №4, вх. „Г”, ап.13,

Адрес за кореспонденция: 5800 гр. Плевен, ул. „Индустириална“ № 10

Телефон, факс и ел. поща (e-mail): тел. 0896733573, evrokvarts_m.v@abv.bg

Управител на фирмата възложител: Александър Ватов

Лице за контакти: Александър Ватов

Уведомяваме Ви, че

„Еврокварц-МВ” ООД има следното инвестиционно предложение:

Изземване на наносни отложения от река Дунав при село Сомовит, община Гулянци, област Плевен

Инвестиционното предложение (ИП) е свързано с разширение на дейността на „Еврокварц-МВ“ ООД за Изземване на наносни отложения от река Дунав, землището на с. Сомовит, общ. Гулянци, област Плевен. Добитата суровина ще се транспортира и преработва на съществуваща площадка в село Черковица, община Никопол, област Плевен, която ще бъде разширена.

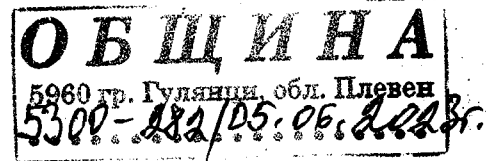
Предвижда се изземване на наносни отложения от река Дунав, от участък с площ, 48 504 кв. м, в землището на с. Сомовит, общ. Гулянци, обл. Плевен, с географски координати WGS- 84 на граничните точки на кариерата:

Географски координати WGS-84 на граничните точки на кариерата		
607.900		607.700
№	Ширина-B	Дължина-L
1	43°41'28.16"	24°45'52.57"
2	43°41'29.87"	24°46'03.53"

„ЕВРОКВАРЦ – МВ“ ООД

5800 гр. Плевен, ул. „Индустрална“ №10, п.к. 1182, evrokvarts_m.v@abv.bg

ДО
Г-Н ЛЪЧЕЗАР ЯКОВ
КМЕТ НА ОБЩИНА ГУЛЯНЦИ
ул. "Васил Левски" №32
град Гулянци



УВЕДОМЛЕНИЕ

за инвестиционно предложение

от „Еврокварц-МВ“ ООД

Пълен пощенски адрес: 5800 гр. Плевен, ул. "Цар Самуил" №4, вх. "Г", ап. 13,

Адрес за кореспонденция: 5800 гр. Плевен, ул. "Индустрална" № 10

Телефон, факс и ел. поща (e-mail): тел. 0896733573, evrokvarts_m.v@abv.bg

Управител на фирмата възложител: Александър Ватов

Лице за контакти: Александър Ватов

Уведомяваме Ви, че

„Еврокварц-МВ“ ООД има следното инвестиционно предложение:

Изземване на наносни отложения от река Дунав при село Сомовит, община Гулянци, област Плевен

Инвестиционното предложение (ИП) е свързано с разширение на дейността на „Еврокварц-МВ“ ООД за Изземване на наносни отложения от река Дунав, землището на с. Сомовит, общ. Гулянци, област Плевен. Добитата суровина ще се транспортира и преработва на съществуваща площадка в село Черковица, община Никопол, област Плевен, която ще бъде разширена.

Предвижда се изземване на наносни отложения от река Дунав, от участък с площ, 48 504 кв. м, в землището на с. Сомовит, общ. Гулянци, обл. Плевен, с географски координати WGS- 84 на граничните точки на кариерата:

Географски координати WGS-84 на граничните точки на кариерата		
	607.900	607.700
№	Ширина-В	Дължина-L

ЕК „ЕВРОКВАРЦ – МВ” ООД

5800 гр. Плевен, ул. „Индустрална“ №10, п.к. 1182, evrokvarts_m.v@abv.bg

РБ
ОБЩИНА ГУЛЯНЦИ
Вх. № 109/05.06.2023 г.
Кметство с. Сомовит, Плевен

ОБЯВА

За обществеността

от „Еврокварц-МВ” ООД

Пълен пощенски адрес: 5800 гр. Плевен, ул. „Цар Самуил” №4, вх. ”Г”, ап.13,

Адрес за кореспонденция: 5800 гр. Плевен, ул. ”Индустрална” № 10

Телефон, факс и ел. поща (e-mail): тел. 0896733573, evrokvarts_m.v@abv.bg

Управител на фирмата възложител: Александър | Ватов

Лице за контакти: Александър | Ватов

Уведомяваме Ви, че

„Еврокварц-МВ” ООД има следното инвестиционно предложение:

Изземване на наносни отложения от река Дунав при село Сомовит, община Гулянци, област Плевен

Инвестиционното предложение (ИП) е свързано с разширение на дейността на „Еврокварц-МВ“ ООД за Изземване на наносни отложения от река Дунав, землището на с. Сомовит, общ. Гулянци, област Плевен. Добитата суровина ще се транспортира и преработва на съществуваща площадка в село Черковица, община Никопол, област Плевен, която ще бъде разширена.

Предвижда се изземване на наносни отложения от река Дунав, от участък с площ, 48 504 кв. м, в землището на с. Сомовит, общ. Гулянци, обл. Плевен, с географски координати WGS- 84 на граничните точки на карьерата:

Географски координати WGS-84 на граничните точки на карьерата		
607.900 607.700		
N°	Ширина-B	Дължина-L
1	43°41'28.16"	24°45'52.57"
2	43°41'29.87"	24°46'03.53"
3	43°41'25.48"	24°46'07.04"

ЕК „ЕВРОКВАРЦ – МВ” ООД

5800 гр. Плевен, ул. „Индуриална“ №10, п.к. 1182, evrokvarnts_m.v@abv.bg

ДО
КМЕТСТВО СЕЛО СОМОВИТ
ОБЩИНА ГУЛЯНЦИ
kmetstvosomevit@abv.bg

РБ
ОБЩИНА ГУЛЯНЦИ
Вх. № 109/05, 06.20.23.
Кметство с. Сомовит
Пл. Плевен

УВЕДОМЛЕНИЕ

за инвестиционно предложение

от „Еврокварц-МВ” ООД

Пълен пощенски адрес: 5800 гр. Плевен, ул. "Цар Самуил" №4, вх. "Г", ап. 13.

Адрес за кореспонденция: 5800 гр. Плевен, ул. "Индуриална" № 10

Телефон, факс и ел. поща (e-mail): тел. 0896733573, evrokvarnts_m.v@abv.bg

Управител на фирмата възложител: Александър Младенов Ватов

Лице за контакти: Александър Младенов Ватов

Уведомяваме Ви, че

„Еврокварц-МВ” ООД има следното инвестиционно предложение:

Изземване на наносни отложения от река Дунав при село Сомовит, община Гулянци, област Плевен

Инвестиционното предложение (ИП) е свързано с разширение на дейността на „Еврокварц-МВ“ ООД за Изземване на наносни отложения от река Дунав, землището на с. Сомовит, общ. Гулянци, област Плевен. Добитата суровина ще се транспортира и преработва на съществуваща площадка в село Черковица, община Никопол, област Плевен, която ще бъде разширена.

Предвижда се изземване на наносни отложения от река Дунав, от участък с площ, 48 504 кв. м, в землището на с. Сомовит, общ. Гулянци, обл. Плевен, с географски координати WGS- 84 на граничните точки на кариерата:

Географски координати WGS-84 на граничните точки на кариерата		
607.900 607.700		
№	Ширина-B	Дължина-L
1	43°41'28.16"	24°45'52.57"