

Изм.№ 111/ 17.04.2026 г

Министерство на околната среда и водите

Вх. № ..... *0600-67* .....  
София ..... *28.04.* 20*26* г.

**ДО МИНИСТЪРА  
НА ОКОЛНАТА СРЕДА И ВОДИТЕ**  
бул. „ Княгиня Мария Луиза „ №22  
град София 1000

### УВЕДОМЛЕНИЕ

за инвестиционно предложение

**„Еврокварц-МВ” ООД**

**Пълен пощенски адрес:** 5800 гр. Плевен, ул. "Цар Самуил" №4, вх. "Г", ап.13,

**Адрес за кореспонденция:** 5800 гр. Плевен, ул. "Индустиална" № 10

**Телефон, факс и ел. поща (e-mail):** тел. 0896733573, [office@evrokvarts.bg](mailto:office@evrokvarts.bg)

**Управител на фирмата възложител:** Александър Младенов Ватов

**Лице за контакти:** Александър Младенов Ватов

**УВАЖАЕМИ Г-Н/Г-ЖО МИНИСТЪР,**

Уведомяваме Ви, че „Еврокварц-МВ” ООД, град Плевен има следното инвестиционно предложение: **Изменение в параметрите на разрешително за воден обект с цел изземване на наносни отложения от река Дунав с номер РВО – 14 / 16.10.2015 г., землището на с. Черковица, община Никопол.**

Характеристика на инвестиционното предложение:

**1. Резюме на предложението:**

Предложението е за изменение в параметрите на разрешителното за ползване на повърхностен воден обект с цел изземване на наносни отложения от река Дунав от км 601.500 до км. 601.000 и се изразява в промяна на местоположението на участъка за ползване и увеличаване обема на издетите наносни отложения. Новото местоположение е обозначено с 4 точки с географски координати, указани на новата схема, издадена от ИАППД – град Русе. Площта за ползване се изменя на 232 512 м<sup>2</sup>. Разрешения обем за изземване на наносни отложения ще се увеличи от 15 000 м<sup>3</sup> до 100 000 м<sup>3</sup> на годишна база, в зависимост

от нуждите на дружесвото и промяна на съществуващото разрешително за изземване на наносни отложения от река Дунав, издадено от ИАППД – град Русе.

*(посочва се характерът на инвестиционното предложение, в т.ч. дали е за ново инвестиционно предложение и/или за разширение или изменение на производствената дейност съгласно приложение № 1 или приложение № 2 към Закона за опазване на околната среда (ЗООС):*

*2.Описание на основните процеси, капацитет, обща използвана площ; необходимост от други свързани с основния предмет спомагателни или поддържащи дейности, в т.ч. ползване на съществуваща или необходимост от изграждане на нова техническа инфраструктура (пътища/улици, газопровод, електропроводи и др.), предвидени изкопни работи, предполагаема дълбочина на изкопите, ползване на взрив:*

Променения участък е със следните географски координати WGS- 84 на граничните точки на кариерата:

Географски координати WGS-84 на граничните точки на участъка		
601.500		601.000
№	Ширина-B	Дължина-L
1	43°42'39.06"	24°50'18.15"
2	43°42'31.96"	24°50'45.83"
3	43°42'18.60"	24°50'39.49"
4	43°42'29.67"	24°50'15.30"
Площ за ползване 232 512 кв. м		

Като приложение към настоящото уведомление се предоставя Схема на участък за ползване на воден обект с цел изземване на наносни отложения от река Дунав, изготвена от Изпълнителна агенция „Проучване и поддържане на река Дунав“ (ИАППД) - град Русе

Основните процеси на изземване и транспортиране на иззетите наносни отложения остават непроменени. Добитата суровина/ наносни отложения/ ще се

депонира за временно съхранение и преработка на вече съществуваща площадка в с. Черковица, община Никопол, в поземлени имоти с идентификатори 80697.9.3 и № 80697.9.4.

3. *Връзка с други съществуващи и одобрени с устройствен или друг план дейности в обхвата на въздействие на обекта на инвестиционното предложение, необходимост от издаване на съгласувателни/разрешителни документи по реда на специален закон, орган по одобряване/разрешаване на инвестиционното предложение по реда на специален закон:*

За участъка от река Дунав от км 601.500 до км 601.000 има постановено и влязло в сила Решение № ПН 49 ПР/ 2008 г. на РИОСВ – Плевен, с което е преценено да не се извършва оценка на въздействието върху околната среда / ОВОС /, което решение не е загубило правно действие. За извършване на дейност в променения участък за изземване на наносни отложения е необходимо изменение в съществуващо Разрешително РВО – 14/16.10.2015 г. от ИАППД – град Русе, за което ще се подаде заявление за изменение и ще се заплати съответната такса

4. *Местоположение:*

Географски координати WGS-84 на граничните точки на участъка		
601.500      601.000		
№	Ширина-B	Дължина-L
1	43°42'39.06"	24°50'18.15"
2	43°42'31.96"	24°50'45.83"
3	43°42'18.60"	24°50'39.49"
4	43°42'29.67"	24°50'15.30"
Площ за ползване 232 512 кв. м		

Като приложение към настоящото уведомление се предоставя Схема на участък за ползване на воден обект с цел изземване на наносни отложения от река Дунав, изготвена от Изпълнителна агенция „Проучване и поддържане на река Дунав“ (ИАППД)

- град Русе. Текущото изменение не засяга елементи от Националната екологична мрежа, както и обекти на културно наследство.

*(населено място, община, квартал, поземлен имот, като за линейни обекти се посочват засегнатите общини/райони/кметства, географски координати или правоъгълни проекционни UTM координати в 35 зона в БГС2005, собственост, близост до или засягане на елементи на Националната екологична мрежа (НЕМ), обекти, подлежащи на здравна защита, и територии за опазване на обектите на културното наследство, очаквано трансгранично въздействие, схема на нова или промяна на съществуваща пътна инфраструктура)*

**5. Природни ресурси, предвидени за използване по време на строителството и експлоатацията:**

Изменението **не е свързано** с промяна, свързана с потреблението на природни ресурси като вода и други.

*(включително предвидено водоземане за питейни, промишлени и други нужди - чрез обществено водоснабдяване (ВиК или друга мрежа) и/или водоземане или ползване на повърхностни води и/или подземни води, необходими количества, съществуващи съоръжения или необходимост от изграждане на нови)*

**6. Очаквани вещества, които ще бъдат емитирани от дейността, в т.ч. приоритетни и/или опасни, при които се осъществява или е възможен контакт с води:**

**Не се очаква** да има емитирани опасни вещества от дейността т.ч. приоритетни и/или опасни, при които се осъществява или е възможен контакт с води.

**7. Очаквани общи емисии на вредни вещества във въздуха по замърсители:**

Настоящата промяна в инвестиционното предложение **не е свързана** с отделяне на емисии на вредни вещества /замърсители/ във въздуха

**8. Отпадъци, които се очаква да се генерират, и предвиждания за тяхното третиране:**

При реализацията на промяната в ИП **не се очаква** генериране на отпадъци. Битови отпадъци почти липсват. При наличие се събират в полиетиленови чували и се извозват на определените за тази цел места, съгласно ЗУО.

**9.Отпадъчни води:**

При процеса по изземването на наносни отложения от река Дунав **не се отвеждат/заустват** отпадъчни води. Площадката в село Черковица, община Никопол е съществуваща и е с изградена инфраструктура.

**10.Опасни химични вещества, които се очаква да бъдат налични на площадката на предприятието/съоръжението:**

Инвестиционното предложение **не е свързано** с ползване или съхранение на опасни вещества.

**Молим за Становище по реда на Наредба за условията и реда за извършване на ОВОС, относно исканото изменение, тъй като то се явява изменение на вече съществуващо инвестиционно предложение.**

Прилагам:

1. Документи, удостоверяващи по реда на специален закон, нормативен или административен акт права за инициране или кандидатстване за одобрение на инвестиционно предложение
  - Схема на участък за ползване на воден обект с цел изземване на наносни отложения от река Дунав
  - Копие на разрешително РВО -14/ 16.10.2015 г
  - Копие на Решение № ПН 49 – ПР / 2008 г
2. Други документи по преценка на уведоителя:
3. Електронен носител – 1 бр
4. Желая писмото за определяне на необходимите действия да бъде получено чрез лицензиран пощенски оператор.

17.04.2026 година

гр.Плевен

Уведомител: ..

/Александър Иванов/





**РЕПУБЛИКА БЪЛГАРИЯ**  
**МИНИСТЕРСТВО НА ТРАНСПОРТА И СЪОБЩЕНИЯТА**  
**ИЗПЪЛНИТЕЛНА АГЕНЦИЯ**  
**ПРОУЧВАНЕ И ПОДДЪРЖАНЕ НА РЕКА ДУНАВ**



6.1.2026 г.

**X** BO-42 #1/06.01.2026

Per. №

Signed by: Aneliya Hinkova Grozdanova

ДО  
Г-Н АЛЕКСАНДЪР ВАТОВ  
„ЕВРОКВАРЦ-МВ“ ООД  
УЛ. „ЦАР САМУИЛ“ №4, ВХ.Г  
ГР. ПЛЕВЕН

*Относно: Издаване схема за части от река Дунав, във връзка с разполагане на технически съоръжения с цел извършване на драгажна дейност.*

**УВАЖАЕМИ ГОСПОДИН ВАТОВ,**

Във връзка с Ваше заявление с вх. № BO-42/18.12.2025 г. за издаване на схема за части от река Дунав за разполагане на технически съоръжения с цел извършване на драгажна дейност, с предложено от Вас местоположение на участъка, на основание чл. 15, т. 10, и т. 18, чл. 22, т. 8 от Устройствен правилник на Изпълнителна агенция „Прочувване и поддръжане на р. Дунав”,

**издавам схема в участък от река Дунав от km 601.500 до km 601.000.**

Схемата да послужи за процедура по разширение на участък за изземване на наносни отложения от река Дунав от km 601.500 до km 601.000, за който е издадено действашо разрешително РВО-14/16.10.2015 г. в землището на с. Черковица, общ. Никопол, ЕКАТТЕ 80697 с площ 179 839 м<sup>2</sup>.

Разширеният участък за ползване е с площ 232 512 м<sup>2</sup>, а местоположението му е обозначено с 4 точки с географски координати, указани на схемата и добавени разстояния до бряг и фарватер за по-голяма яснота:

- в горния край на кариерата – минимално разстояние от българския бряг 100 m, а максимално разстояние 400 m;
- в долния край на кариерата - минимално разстояние от българския бряг 70 m, максимално 440 m.

**Обръщам внимание, че издадената схема за ползване на воден обект - р. Дунав с цел изземване на наносни отложения следва да бъде използвана в срок до 3 месеца от датата на издаването ѝ. В случай, че не бъде приложена към Заявление за издаване на разрешително за ползване на воден обект, за същия участък може да бъде издадена схема на друго юридическо лице или едноличен търговец.**



7000 РУСЕ УЛ. "СЛАВЯНСКА" № 6  
Изп.ДИРЕКТОР: 082/823130 ГЛ.СЕКРЕТАР: 082/823132  
E-mail: appd@appd-bg.org www.appd-bg.org



*Възрно с оригинала*

Издадената схема не е разрешително за ползване на воден обект с цел изземване на наносни отложения от река Дунав.

Приложение: схема в мащаб 1:20000 – 1 бр.

С УВАЖЕНИЕ,

6.1.2026 г.

**X** Zanev

инж. Ивелин Занев  
изпълнителен директор на ИАПГД  
Signed by: IVELIN VENTISLAVOV ZANEV

ВЯРНО С ЕЛЕКТРОННО  
ПОДПИСАНИЯ ОРГИНАЛ

*Вярно с оригинала*







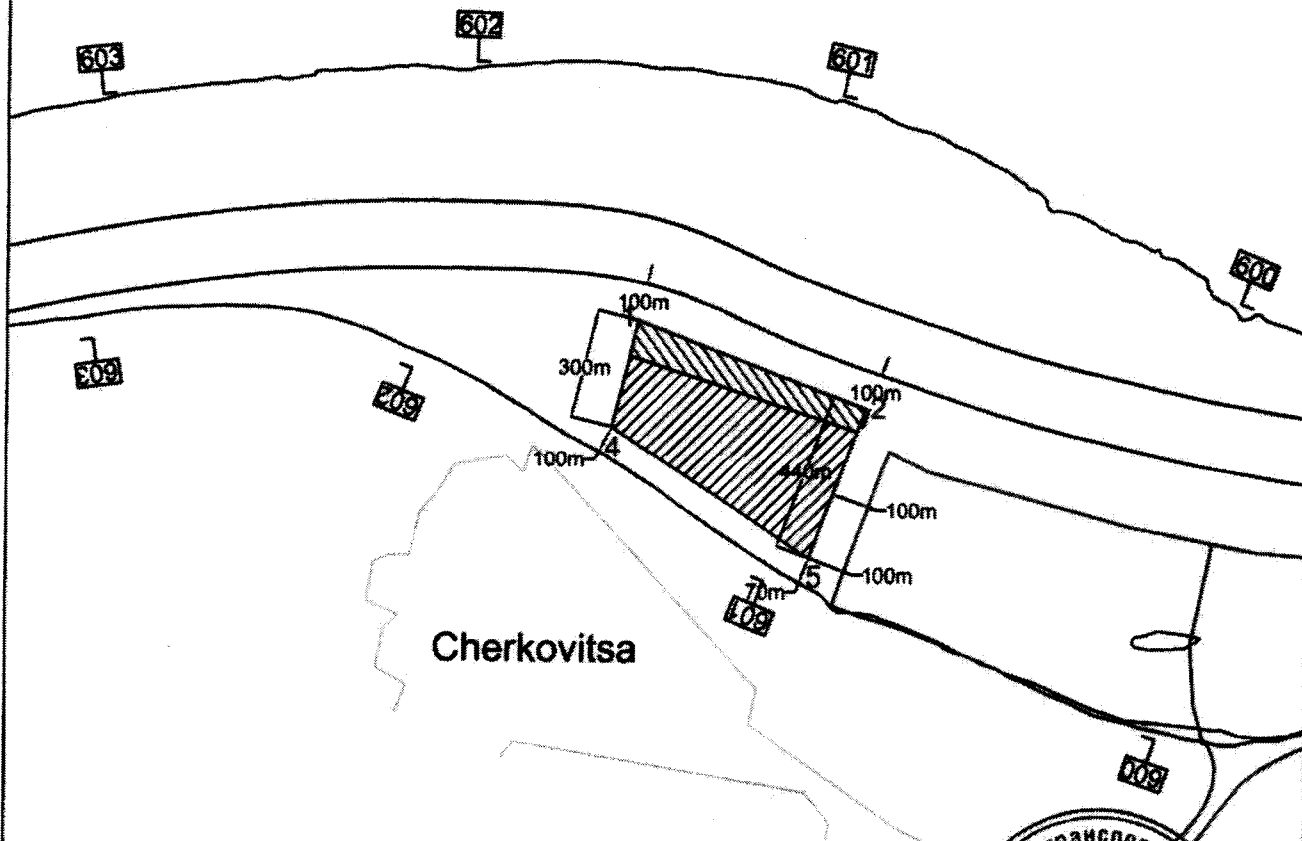
Географски координати WGS-84  
на граничните точки на карьерата  
от км 601.500 до км 601.000

№	Ширина-В	Дължина-Л
1	43°42'39.06"	24°50'18.15"
2	43°42'31.96"	24°50'45.83"
3	43°42'18.60"	24°50'39.49"
4	43°42'29.67"	24°50'15.30"

Площ за ползване: 232 512 кв.м

ЛЕГЕНДА

-  Фарватер
-  Разширен участък за ползване
-  Действащо разрешително /км 601.500 до км 601.000/
-  Natura 2000



М 1: 20 000  
СХЕМА

на участък за ползване на воден обект  
с цел изземване на наносни отложения от р. Дунав



Изготвил. *0-2*  
/инж. Пл. Стефанов/

Главен експерт ДПКП:  
/инж. Д. Денчев/

Директор ДХХМ:  
/инж. Хр. Енчев/

Схемата е неразделна част от писмо № ВО-42#1/06.01.2026г.

Издадената схема не е разрешително за ползване на воден обект  
с цел изземване на наносни отложения от река Дунав.

*Вярно с оригинала*





РЕПУБЛИКА БЪЛГАРИЯ

МИНИСТЕРСТВО НА ТРАНСПОРТА, ИНФОРМАЦИОННИТЕ ТЕХНОЛОГИИ И СЪОБЩЕНИЯТА

ИЗПЪЛНИТЕЛНА АГЕНЦИЯ

ПРОУЧВАНЕ И ПОДДЪРЖАНЕ НА РЕКА ДУНАВ



## РАЗРЕШИТЕЛНО ЗА ПОЛЗВАНЕ НА ПОВЪРХНОСТЕН ВОДЕН ОБЕКТ

№ РВО-14/16.10.2015 г.

Преиздадено на основание чл. 52, ал. 1, т. 2 във връзка с чл. 79, ал. 1, т. 3 и чл. 79, ал. 2 и ал. 3 от Закона за водите

**„ЕВРОКВАРЦ - МВ“ ООД**

(наименование на титуляря на разрешителното)

Седалище и адрес на  
управление:

Гр. Плевен 5800, ул. „Цар Самуил“ № 4, вх. Г, ет. 5, ап. 13

Единен  
идентификационен номер:

114 671213

Цел на ползването:

За изземване на наносни отложения от река Дунав

Воден обект:

Река Дунав

Водно тяло:

BG1DU000R001

Място на ползване,  
координати и площ на  
използване:

1. Географски координати (в координатна система WGS\_84-BL):

№ на точки	Ширина	Дължина
1.	43 42 36.0	24 50 17.2
2.	43 42 27.4	24 50 56.4
3.	43 42 19.6	24 50 53.1
4.	43 42 29.7	24 50 15.3

2. Площ на ползване (в  $m^2$ ): 205 744

Схемата с разрешения участък са неразделна част от това разрешително.

Административно  
териториална единица –  
ЕКАТТЕ:

с. Черковица, община Никопол, област Плевен, 80697  
(населено място, община, област, ЕКАТТЕ)

7000 РУСЕ ул. "СЛАВЯНСКА" № 6  
ИЗП. ДИРЕКТОР: 082/823130 ГЛ. СЕКРЕТАР: 082/823132  
E-mail: appd@appd-bg.org ФАКС: 082/823131



Верно с оригинал



**Параметри на разрешеното ползване:**

От km 601.500 до km 600.700 - на минимално разстояние от българския бряг 100 m и максимално 300 m при km 601.500; на минимално разстояние от българския бряг 200 m и максимално 460 m при km 600.700.

**Срок на действие на разрешителното:**

*Дата/ мес./ год.*  
Начален: 16/10/2015 г.  
Краен: 31/12/2015 г.

Разрешителното се преразглежда ежегодно във връзка с оценката на съотношението на годишния обем за изземване и годишната възможност на реката да възстанови наносните отложения в участъка.

**Контролиращ орган:**

Директорът на Басейнова дирекция Дунавски район

**Условия, при които се предоставя правото на ползване:**

Съгласно Приложение № 1, неразделна част от това разрешително

Настоящото разрешително подлежи на обжалване, в 14 дневен срок от съобщаването му, по реда на Административно процесуалния кодекс.

**Приложение:**

1. Условия, при които се предоставя разрешително – Приложение № 1.
2. Схема на разрешения за ползване участък.



Иван Иванов  
Директор на ИАПД



Възвращено с оригинал

- околните терени с нефтопродукти; зареждането с горива и подмяната на смазочни материали да става на специална площадка извън границите на водния обект.
12. Да се опазва съществуващата по бреговата ивица дървесна растителност и насаждения.
  13. Да не се депонира материал в границите на водния обект.
  14. Да се изгради трайна опорна и работна геодезична мрежа в ползвания участък; схема на мрежата с основен репер и подробни точки да се представи в басейновата дирекция и ИАППД.
  15. Да се представи информация за изчисляване на дължимата такса по образец, утвърден от министъра на околната среда и водите и публикуван на интернет страниците на басейновата дирекция и на МОСВ - ежегодно към 31 януари на следващата година.
  16. Да се представи в басейновата дирекция и ИАППД годишен доклад, съдържащ геодезически измервания и справка за обема на иззетите през отчетната година наносни отложения, заверен от правоспособно лице с квалификация магистър-инженер по съответната специалност - ежегодно, към датата на крайния срок на действие на разрешителното.
  17. Спазва изискванията на „Правилник за плаване в българския участък по р. Дунав и специалните препоръки на Дунавската комисия към компетентните власти на крайдунавските държави за прилагане на основните положения за плаване по р. Дунав”.
  18. Добива и транспортира наносни отложения с кораби, притежаващи документ за техническа годност, удостоверено от ИА ”МА”.
  19. Поддържа валидни корабни документи съгласно изискванията на Наредба № 5/01.09.2004 г. за корабните документи.
  20. Уведомява при замърсяване в съответствие с чл. 91, ал.2 ЗМПВВПРБ.
  21. Опазва хидротехнически и пристанищни съоръжения и навигационни знаци в съответствие с чл. 91, ал.3 ЗМПВВПРБ.

**Условия за продължаване, отнемане на разрешителното**

**Условия и/или ограничения, при които може да работи титулярят на разрешителното в периода на ежегодното преразглеждане по чл. 65.**

- Изменението и/или продължаването на разрешителното се извършва по реда на Глава четвърта, Раздел III от Закона за водите.
- Правата, произтичащи от разрешителното, могат да бъдат ограничени по чл. 83 и 84 от Закона за водите във връзка с опазване на живота и здравето на населението, отбраната и сигурността на страната и културно – историческото наследство.
- Отнемането на разрешително може да бъде постановено

*Вярно с оригинала*






**РЕПУБЛИКА БЪЛГАРИЯ**

МИНИСТЕРСТВО НА ТРАНСПОРТА, ИНФОРМАЦИОННИТЕ ТЕХНОЛОГИИ И СЪБЩЕНИЯТА

**ИЗПЪЛНИТЕЛНА АГЕНЦИЯ**

**ПРОУЧВАНЕ И ПОДДЪРЖАНЕ НА РЕКА ДУНАВ**



**ПРИЛОЖЕНИЕ №1  
КЪМ РАЗРЕШИТЕЛНО ЗА ПОЛЗВАНЕ НА ПОВЪРХНОСТЕН  
ВОДЕН ОБЕКТ № РВО-14/16.10.2015 г.**

**УСЛОВИЯ, ПРИ КОИТО СЕ ПРЕДОСТАВЯ ПРАВОТО НА  
ПОЛЗВАНЕ**

**Условия на ползването**

Титулярят на разрешителното:

1. Уведомява контролиращия орган.
2. Опазва водите и околната среда.
3. Предоставя информация за изпълнени дейности на контролиращия орган и органа по издаване на разрешителното.
4. Изпълнява дейностите съгласно разрешителното.
5. Изпълнява специфични условия на разрешената дейност, ако има такива.
6. Предоставя информация от собствения мониторинг.
7. Осигурява достъп при осъществяване на контрол на разрешителното и предоставяне на необходимите документи, данни, сведения, справки и обяснения, свързани с разрешеното ползване и предмета на проверката.
8. Спазва технологията на изземването на наносни отложения чрез наземни средства/ плаващи средства.
9. Да спазва следния начин на изземване - да започва от долния край на участъка и да продължава нагоре по течението на реката. Да се извършва на ивици, успоредни на брега с възможно най-голяма ширина и дължина, като се започне от вътрешната част на участъка в посока към бреговете до достигане на проектната кота. Да не се допуска образуването на дънни ями.
10. Като спазва периода на изземване - всички дейности във водния обект да се извършват извън периода на размножаване на рибната фауна (април - юни включително) и извън периода на ниски води ако се създават условия за застрашаване на безопасността на корабоплаването.
11. Да не се допуска замърсяване на водния обект и

*Оярно с оригинал*



по реда на чл. 79а от Закона за водите при:

- ползване извън целта, посочена в разрешителното;
- нарушаване на условията в разрешителното
- неупражняване на права, предоставени с разрешителното.
- неупражняване на права в определените в разрешителното параметри на използването;
- установено неблагоприятно въздействие върху условията на корабоплаването по река Дунав вследствие на изземване на наносни отложения от река Дунав съгласно разрешителното;
- при промяна на корабоплавателния път в случаите, когато при новото трасе на пътя се създават предпоставки за застрашаване сигурността на корабоплаването поради близостта на обекта - предмет на разрешителното.
- Разрешителното се преразглежда ежегодно към датата на крайния срок на действие на разрешителното съгласно чл. 65 от Наредба за ползването на повърхностните води.
- Титулярът на разрешителното е длъжен да уведомява органа, издал разрешителното, с копие до басейнова дирекция Дунавски район, за промяна на обстоятелства, свързани с дружеството/фирмата, подлежащи на вписване в търговския регистър, включително актуални адреси за кореспонденция и телефони/факсове, в седемдневен срок от настъпилите промени.

#### Носене на отговорност

При неспазване придобитите права и неизпълнение на задължения в съответствие с разрешителното и други разпоредби на Закона за водите, титулярят на разрешителното носи административно-наказателна и гражданска отговорност в съответствие с Глава дванадесета от Закона за водите и условията в разрешителното.

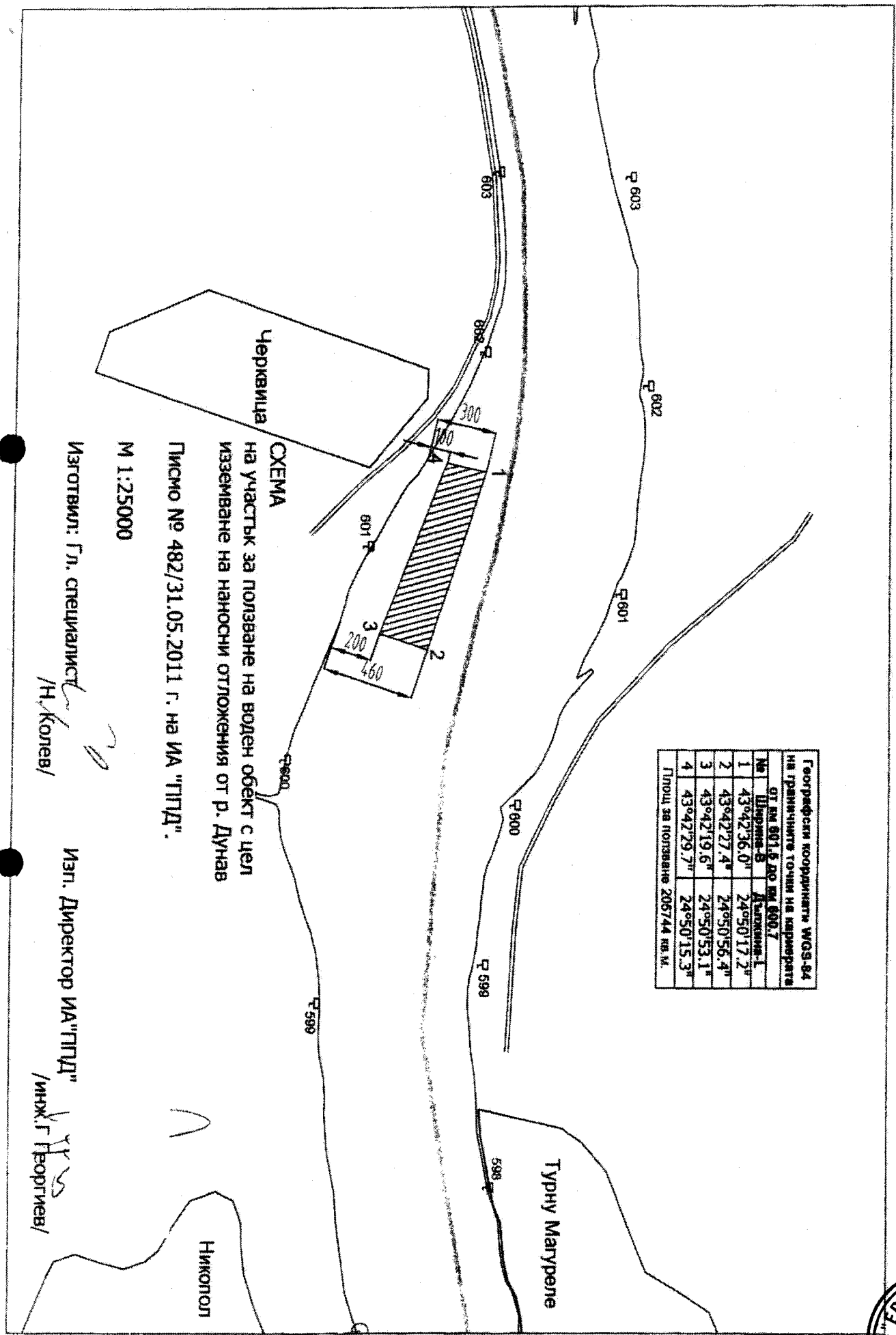
*Възпри с оригинала*





Географски координати WGS-84 на граничните точки на катраците			
№	Широчина-В	Дължина-Л	От км 801.8 до км 800.7
1	43°42'36.0"	24°50'17.2"	
2	43°42'27.4"	24°50'56.4"	
3	43°42'19.6"	24°50'53.1"	
4	43°42'29.7"	24°50'15.3"	

Площ за ползване 205744 кв. м.



**СХЕМА**  
 на участък за ползване на воден обект с цел  
 изземване на наноси отложени от р. Дунав

Писмо № 482/31.05.2011 г. на ИА "ТГПД".

М 1:25000

Изготвил: Гл. специалист  
 /Н. Колев/

Изг. Директор ИА "ТГПД"  
 /инж. Г. Георгиев/

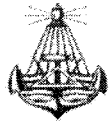


Верно с оригинал



РЕПУБЛИКА БЪЛГАРИЯ  
МИНИСТЕРСТВО НА ТРАНСПОРТА И СЪОБЩЕНИЯТА

ИЗПЪЛНИТЕЛНА АГЕНЦИЯ  
ПРОУЧВАНЕ И ПОДДЪРЖАНЕ НА РЕКА ДУНАВ



## РЕШЕНИЕ

№ ПД-09-154

гр. Русе, 02.10.2025 г.

### ЗА ВЪЗОБНОВЯВАНЕ НА ПРОЦЕДУРА ЗА ПРОДЪЛЖАВАНЕ СРОКА НА ДЕЙСТВИЕ НА РАЗРЕШИТЕЛНО ЗА ПОЛЗВАНЕ НА ПОВЪРХНОСТЕН ВОДЕН ОБЕКТ С ЦЕЛ ИЗЗЕМВАНЕ НА НАНОСНИ ОТЛОЖЕНИЯ ОТ РЕКА ДУНАВ

Подписаният **Ивелин Венциславов Занев** – изпълнителен директор на Изпълнителна агенция „Прочувване и поддръжане на река Дунав“, констатирах следното:

„ЕВРОКВАРЦ – МВ“ ООД, ЕИК 114671213, със седалище и адрес на управление: гр. Плевен, ул. „Цар Самуил“ №4, вх. Г, ет. 5, ап. 13, представлявано от **Александър Ватов** в качеството му на управител е подал Заявление вх. № ВО-29/01.09.2021 г. за откриване на процедура за продължаване срока на действие на разрешително № РВО – 14/16.10.2015 г. за ползване на повърхностен воден обект с цел изземване на наносни отложения от река Дунав в участъка от km 601.500 до km 601.000 в землището на село Черковица, община Никопол, област Плевен, ЕКАТТЕ 80697, с разрешен обем на изземване до 15 000 m<sup>3</sup> годишно, изменено с Решение № ПД-14-51/24.08.2022 г.

С решение ПД-14-81/04.11.2021 г. е спряна процедурата по продължаване на срока на действие на разрешителното до приемане на актуализиран ПУРБ – Дунавски район 2022-2027. Във връзка с Решение №917/31.12.2024 г. на Министерски съвет за приемане на актуализирания План за управление на речните басейни в Дунавски район за басейново управление за периода 2022–2027 г. и националната програма за изпълнението му, спрените административни процедури в ИАПД, образувани по подадените заявления за продължаване срока на действие на разрешителните, са възобновени.

Комисия, назначена с моя Заповед № ПД-14-55/14.05.2024 г. е извършила проверка и изготвила Констативен протокол №VIII-5-1154/02.10.2025 г., в който са отразени следните факти:

- На 29.01.2025 г. е подадено Заявление вх. № ВО-7/29.01.2025 г. за изменение на разрешителното с искане за увеличаване на обема на изземване на 17 000 m<sup>3</sup> годишно и промяна в параметрите на участъка и географските координати.
- В тази връзка е изпратено писмо с изх. № VIII-5/09.04.2025 г. за допълване на заявлението с необходимите документи.



7000 Русе ул. „Славянска“ № 6  
Изп. ДИРЕКТОР: 082/823130 Гл. СЕКРЕТАР: 082/823132  
E-mail: appd@appd-bg.org www.appd-bg.org



Вярно с оригинал

- На 30.09.2025 г. е получено писмо от „ЕВРОКВАРЦ – МВ“ ООД, че се отказва от исканото изменение на разрешителното и желае само продължаване на срока му на действие.

С оглед гореизложеното, комисията е разгледала първоначално подаденото заявление с вх. № ВО-29/01.09.2021 г., съдържащо искане само за продължаване на срока и е констатирала следното:

- Заявлението е подадено в срока по чл. 78, ал. 1 от ЗВ пред компетентен орган;
- Съдържа всички данни по чл. 43 от Наредба за ползването на повърхностни води и е редовно по съдържание и форма;
- Приложена е фактура за платена такса в размер на 100,00 лв. за продължаване срока на разрешително за ползване на воден обект за изземване на наносни отложения от река Дунав по чл. 147 от Тарифа №5 за таксите, които се събират в системата на Министерство на транспорта и съобщенията

При проверка на изпълнението на условията на издаденото разрешително, комисията е констатирала следното:

Границите на заявения участък са от km 601.500 до km 601.000, не попадат в защитена зона и не се нарушават нормативни разпоредби, планови предвиждания или обществени интереси, съобразно срока на действие на Плана за управление на речните басейни – Дунавски район 2022-2027 г.

Съгласно становище с изх. № КД-06-1(10)/28.02.2025 г. на директора на Басейнова дирекция „Дунавски район“: „За периода от 01.01.2021 г. до 31.12.2024 г. в БДДР-Плевен са представени в срок Декларации образец Приложение №3 към Заповед № РД-758/12.12.2018 г. на Министъра на околната среда и водите, Годишни доклади на основание чл. 48, ал. 1, т. 12 от ЗВ.

За периода от 01.01.2021 г. до 31.12.2024 г., таксата определена на базата на разрешения обем на изземване е заплатена по бюджетната сметка на Басейнова дирекция – Дунавски район гр. Плевен.

Видно от изложеното „ЕВРОКВАРЦ – МВ“ ООД, като титуляр на Разрешително за ползване на повърхностен воден обект с № РВО– 14/16.10.2015 г. изпълнява задълженията за заплащане на таксите за ползване на повърхностен воден обект река Дунав по издаденото разрешително.

Предвид гореизложеното БДДР счита, че има основание и може да се продължи срокът на действие на разрешително № РВО – 14/16.10.2015 г. с титуляр „ЕВРОКВАРЦ – МВ“ ООД.

От проверката на комисията, назначена с моя Заповед № ПД-14-55/14.05.2024 г. е установено, че „ЕВРОКВАРЦ – МВ“ ООД е изпълнявал всички условия от раздел Условия, при които се предоставя правото на ползване – Приложение №1 към разрешителното за ползване на повърхностен воден обект.

Няма данни за неплатени глоби или санкции по чл. 200 от Закона за водите съгласно влязло в сила наказателно постановление.

Разрешителното е в съответствие с действащата нормативна уредба и с действащия към момента ПУРБ 2022-2027 г.

Съгласно чл. 45 от Наредба за ползването на повърхностни води за изменение и продължаване на разрешително за използване на повърхностни води и водни обекти не се изготвя писмена преценка по чл. 62 от Закона за водите.

Възрно с ориски



Воден от горензложеното, след преценка на фактите и правните основания и на основание чл. 59 от Административнопроцесуалния кодекс, във връзка с чл. 78, ал. 2 от Закона за водите, чл. 48, ал. 1 и чл. 50 от Наредбата за ползването на повърхностните води,

### ПРОДЪЛЖАВАМ:

срока на действие на разрешително № РВО-14/16.10.2015 г. за ползване на повърхностен воден обект с цел изземване на наносни отложения от река Дунав с титуляр „ЕВРОКВАРЦ – МВ“ ООД до крайния срок на действие на ПУРБ – Дунавски район 2022-2027 г.

Настоящото решение е неразделна част от Разрешително за ползване на воден обект РВО-14/16.10.2015 г., с титуляр „ЕВРОКВАРЦ – МВ“ ООД, ЕИК 114671213.

Настоящото решение подлежи на обжалване пред Административен съд - гр. Плевен в 14-дневен срок от датата на съобщаването му чрез Изпълнителния директор на ИАПД по реда на АПК.

  
инж. Ивелин Занев  
Изпълнителен директор на ИАПД - Русе



*Верно с оригинал*





Министерство на околната среда и водите  
Регионална инспекция по околната среда и водите – Плевен

5800 гр. Плевен, ул. "Ал. Стамболийски" № 1А, e-mail: riosvpl@yahoo.com

Деловодство тел./факс 064/806 951/064 806 951

Експерти "Превантивна дейност" 064/ 806 -949

ул. "Ал. Стамболийски" №1

к.к. № 2008 г.

изх. № 4354/11.06.08 2008 г.

РЕШЕНИЕ № ПН 49 - ПР / 2008 г

ЗА ПРЕЦЕНЯВАНЕ НА НЕОБХОДИМОСТТА ОТ ИЗВЪРШВАНЕ НА ОЦЕНКА НА  
ВЪЗДЕЙСТВИЕ ВЪРХУ ОКОЛНАТА СРЕДА

На основание чл.93, ал.3 и ал.5 от Закона за опазване на околната среда (ЗООС), представената писмена документация от възложителя по приложение № 2 към чл.6 от Наредбата за условията и реда за извършване на оценка на въздействие върху околната среда ПМС 59/2003г, посл. изм. и доп. ДВ бр.3/2006г/ и чл. 31 от Закон за биологичното разнообразие и чл.40 ал. 4 от Наредбата за условията и реда за извършване на оценка на съвместимостта на планове, програми, проекти и инвестиционни предложения с предмета и целите на опазване на защитените зони (ПМС 201/31.08.2007г., обн. ДВ. бр.73/2007г)

РЕШИХ

**да не се извърши** оценка на въздействието върху околната среда (ОВОС) за **инвестиционно предложение:** "Добив на инертни материали в коритото на река Дунав" **местоположение:** в землището на с. Черковица, община Никопол.

**възложител:** ЕТ "Зорка Ватова", гр. Плевен, ул. "Цар Самуил" №4, вх. Г, ап. 13

**Характеристика на инвестиционното предложение:** Инвестиционното предложение предвижда добив на инертни материали (пясък) от коритото на р. Дунав в землището на с. Черквица, община Никопол. Площадката за добив, съгласно представените координати на граничните ѝ точки, засяга участък, който попада западно от границите на защитена зона "Никополско плато" (BG 0002074) по Директивата за птиците и 33 "Персина" (BG 0000396) по Директивата за местообитанията – на разстояние около 0.760 км от границите на двете зони. На база на геодезичното заснемане се установява, че предвидената за добив площ е около 131 дка. Усвояването на инертни материали е предвидено да става на 3 – 4 етапа, като един етап ще е в рамките на една – две години. Крайречните имоти, предвидени за складиране на добития пясък са с начин на трайно ползване пясък, съгласно предоставените скици.

Инвестиционното предложение не изисква изграждане на нова инфраструктура, ще се ползват съществуващи полски пътища и реализацията не изисква електроизграждане, водоснабдителна мрежа и водоползване. Не се очаква да бъдат отделяни и генерирани отпадъци

Извършена е преценка за вероятната степен на отрицателно въздействие на инвестиционното предложение върху защитените зони и е преценено, че не се очаква отрицателно въздействие на инвестиционното предложение върху природни местообитания, описани в Приложение № 1 към чл. 6 от ЗБР и посочени в стандартния формуляр на 33 "Персина" (BG 0000396), тъй като ИП не засяга защитената зона и според инвеститора няма необходимост от нова инфраструктура и не се очаква генериране на отпадъци. Предвид тази преценка се постановява настоящето решение за преценяване на необходимостта от ОВОС.

**Инвестиционното предложение попада в обхвата на Приложение № 2 (т.2, буква "в") на ЗООС и оценката за съвместимостта е извършена чрез процедурата за преценяване на необходимостта от ОВОС.**

Възприет е оригиналът



## МОТИВИ:

1. Добивът ще се извършва само в контурите на наносното поле, поради което дейността няма вероятност да окаже значително отрицателно въздействие и върху местообитания на видове по чл. 6, ал.1, т.3, определени в приложение 2 на Закона за биологичното разнообразие: Малък воден бик /*Xobrychus minutus*/, Черен щъркел /*Ciconia nigra*/, Бял щъркел /*Ciconia ciconia*/, Белоока потапница /*Aythya nyroca*/, Осояд /*Pernis apivorus*/, Орел змияр /*Circaetus gallicus*/, Късопръст ястреб /*Accipiter brevipes*/, Белоопашат мишелов /*Buteo rufinus*/, Малък креслив орел /*Aquila pomarina*/, Малък орел /*Hieraaetus pennatus*/, Вечерна ветрушка /*Falco vespertinus*/, Ливаден дърдавец /*Crex crex*/, Бухал /*Bubo bubo*/, Земеродно рибарче /*Alcedo atthis*/, Обикновен пчелояд /*Merops apiaster*/, Синявица /*Coracias garrulus*/, Сирийски пъстър кълвач /*Dendrocopos syriacus*/, Късопръста чучулига /*Calandrella brachydactyla*/, Горска чучулига /*Lullula arborea*/, Полска бърбрия /*Anthus campestris*/, Ястребогушо коприварче /*Sylvia nisoria*/, Червеногърба сврачка /*Lanius collurio*/, Черночела сврачка /*Lanius minor*/, Градинска овесарка /*Emberiza hortulana*/, които са предмет на опазване в ЗЗ "Никополско плато" (BG 0002074).

2. Не се очаква отрицателно въздействие на инвестиционното предложение върху местообитания и популации на птици, бозайници, земноводни и влечуги, риби и растения, описани в стандартния формуляр на ЗЗ "Персина" (BG 0000396), тъй като местоположението на площадката за добив е на разстояние от около 0.760 км западно от границите на защитената зона.

3. Инвестиционното предложение не изисква изграждане на нова пътна инфраструктура, ще се ползват съществуващи пътища. Не се очаква да бъдат отделяни и генерирани отпадъци.

4. Община Никопол, Кметство с. Черквица и обществеността са информирани за инвестиционното предложение.

5. До момента в РИОСВ Плевен не са изразени устно или депозирани писмено възражения от засегнатата общественост срещу реализацията на инвестиционното предложение.

*Решението не отменя задълженията на възложителя по Закона за опазване на околната среда и другите специални закони и подзаконови нормативни актове и не може да бъде основание за отпадане на отговорността съгласно действащата нормативна уредба.*

*При промяна на инвестиционното предложение на възложителя или на някои от обстоятелствата, при които е било издадено настоящето решение, възложителя трябва да уведоми РИОСВ, гр. Плевен до 1 месец след настъпване на измененията.*

*Решението може да бъде обжалвано по реда на Административнопроцесуалния кодекс.*

Дата 16.08.06



С уважение,

**ИНЖ. ВАЛЕНТИН КАПЕВ**

Директор на РИОСВ Плевен

