

Приложение № 5 към чл. 4, ал. 1 от Наредбата за условията и реда за извършване на оценка на въздействието върху околната среда

Министерство на околната среда и водите

Вх. № 0608-75-33

София 18.11. 2025 г.

ДО
МИНИСТЪРА НА ОКОЛНАТА
СРЕДА И ВОДИТЕ

УВЕДОМЛЕНИЕ
за инвестиционно предложение

от: „БОЖАН“ ЕООД, ЕИК: 208055292

(име, адрес и телефон за контакт)

гр. Русе, ул. „Любомир Пипков“ № 2, ет. 2

(седалище)

Пълен пощенски адрес: Държава БЪЛГАРИЯ, Област Русе, Община Русе, ПК 7000, Населено място гр. Русе, ул. „Любомир Пипков“ № 2, ет. 2

Телефон, факс и ел. поща (e-mail): 0892 464 710; didocanulm@yahoo.com или viksborisova@gmail.com ;

Управител или изпълнителен директор на фирмата възложител: Божан Иванов Борисов

Лице за контакти: Божан _____ Борисов

УВАЖАЕМИ Г-Н/Г-ЖО МИНИСТЪР,

Уведомяваме Ви, че с настоящото се заявява **изменение** на инвестиционното предложение, разгледано и оценено с Решение № 14-ПР/2025 г. на МОСВ, отнасящо се до дейността: „Изземване на наносни отложения в участъка от км 501.800 до км 501.100 на канала на остров Люляк, част от р. Дунав“, с използване само на наземни средства, без драгиране, в землището на гр. Русе, община Русе.

С Решението е прието, че инвестиционното предложение няма вероятност да окаже значително отрицателно въздействие върху околната среда, както и върху природни местообитания, популации и местообитания на видове, предмет на опазване в защитени зони, и човешкото здраве.

Настоящото уведомление касае допълнение, изразяващо се в необходимост от посочване на допълнително място за разтоварване/временно депониране на добития инертен материал, без промяна на параметрите, обема, технологията или обхвата на вече разгледаното инвестиционно предложение.

Характеристика на инвестиционното предложение:

1. Резюме на предложението:

(посочва се характерът на инвестиционното предложение, в т.ч. дали е за ново инвестиционно предложение и/или за разширение или изменение на производствената дейност съгласно приложение № 1 или приложение № 2 към Закона за опазване на околната среда (ЗООС))

Инвестиционното предложение не е ново. При неговото реализиране не се извършва разширение, изменение или промяна на производствената дейност по смисъла на

Приложение № 1 и Приложение № 2 към ЗООС.

Настоящото уведомление касае единствено допълнение, изразяващо се в необходимост от посочване на допълнително място за временно депониране на добития инертен материал, без промяна в техническите параметри, в обема на изземване, в метода на работа или в обхвата на вече разгледаното инвестиционно предложение.

Към уведомлението се представя транспортна схема и техническо описание, от които е видно разположението на добавената площадка и съществуващия разрешен маршрут, както и краткото отклонение до имота, който се предлага като допълнителна площадка.

2. Описание на основните процеси, капацитет, обща използвана площ; необходимост от други свързани с основния предмет спомагателни или поддържащи дейности, в т.ч. ползване на съществуваща или необходимост от изграждане на нова техническа инфраструктура (пътища/улици, газопровод, електропроводи и др.), предвидени изкопни работи, предполагаема дълбочина на изкопите, ползване на взрив:

Основните процеси по реализиране на инвестиционното предложение остават непроменени спрямо първоначално разгледаното и оценено с Решение № 14-ПР/2025 г. на МОСВ.

Добивът на наносни отложения се извършва само с наземни земекопни машини, без драгиране, без работа във водно тяло и без използване на взривни вещества.

Методът включва:

- механизирано изземване от сухата част на наносните насипи;
- товарене на автосамосвали;
- транспортиране до площадка/площадките за временно депониране.

Капацитетът не се променя – до 30 000 m³ годишно, в рамките на параметрите, определени с Разрешително № РВО-60/02.10.2025 г.

Общата използвана площ на участъка за добив е 134 470 m², съгласно първоначалната документация, без промяна.

Настоящото уведомление не предвижда въвеждане на нови процеси или технологии и не изисква изграждане на нова техническа инфраструктура.

Достъпът до допълнителната площадка за временно депониране се осъществява по съществуващ общински ведомствен път (ПИ 63427.104.6), без нужда от строително-монтажни работи, без нови трасета, без полагане на настилки и без намеса в земната основа.

Няма използване на взрив, няма механизирани дълбоки изкопи, няма изграждане на газопроводи, електропроводи или друга инфраструктура.

Единственото изменение се състои в допълване на вече одобрените логистични параметри, като се посочва второ място за временно депониране на добития инертен материал, без промяна на основните процеси, капацитета или въздействието върху околната среда.

3. Връзка с други съществуващи и одобрени с устройствен или друг план дейности в обхвата на въздействие на обекта на инвестиционното предложение, необходимост от издаване на съгласувателни/разрешителни документи по реда на специален закон, орган по одобряване/разрешаване на инвестиционното предложение по реда на специален закон:

Изменението не засяга други съществуващи или одобрени с устройствен или друг план

дейности в обхвата на инвестиционното предложение. Не се променя предназначението на земите, не се изменя начинът на трайно ползване и не се засягат територии с режим по ЗУТ, ЗЗТ, ЗБР или други специални закони.

Допълнителната площадка за временно депониране се намира в ПИ 63427.104.18, който е урбанизирана територия и е достъпен по съществуващ **общински ведомствен път (ПИ 63427.104.6)**, без необходимост от изграждане на нова инфраструктура или нови съоръжения.

Не се изискват нови съгласувателни или разрешителни документи по реда на специални закони, тъй като не се изменят параметрите, технологията, обемът или местоположението на добивния участък по чл. 46 от Закон за водите.

4. Местоположение:

(населено място, община, квартал, поземлен имот, като за линейни обекти се посочват засегнатите общини/райони/кметства, географски координати или правоъгълни проекционни UTM координати в 35 зона в БГС2005, собственост, близост до или засягане на елементи на Националната екологична мрежа (НЕМ), обекти, подлежащи на здравна защита, и територии за опазване на обектите на културното наследство, очаквано трансгранично въздействие, схема на нова или промяна на съществуваща пътна инфраструктура)

Инвестиционното предложение се реализира в землището на гр. Русе, община Русе, област Русе, ЕКАТТЕ 63427.

Участъкът за изземване на наносни отложения е разположен в канала при остров „Люляк“ на р. Дунав, в обхвата от км 501.800 до км 501.100, съгласно Разрешително № РВО-60/02.10.2025 г.

Характерни координати на добивния участък (WGS 84):

T1 – 43°48'14.78" N; 25°54'37.37" E

T2 – 43°48'38.66" N; 25°54'52.33" E

T3 – 43°48'36.60" N; 25°54'59.75" E

T4 – 43°48'13.03" N; 25°54'43.92" E

Предложеното допълнение се отнася до допълнително място за временно депониране в:

ПИ № 63427.104.18, местност „Лагера“, землище гр. Русе.

Достъпът се осъществява по съществуващ общински ведомствен път – ПИ № 63427.104.6.

Площадката е урбанизирана територия и се ползва като **складова база** (НТП: „За складова база“).

Приблизителни координати на централна точка на площадката (WGS 84): 43°48'36"N 25°55'11"E.

Имотът за допълнително депониране не попада в границите на елементите от Националната екологична мрежа (НЕМ). Най-близките защитени зони BG0002025 „Ломовете“ и BG0000608 „Ломовете“ се намират извън имота.

Не се засягат обекти, подлежащи на здравна защита, културно-историческо наследство, санитарно-охранителни зони или водоизточници.

Допълнителните дейности не изискват изграждане на нова пътна инфраструктура. Използва се съществуващ транспортен маршрут по разрешителното, с кратко отклонение (≈ 300 m) по ведомствения път до ПИ 63427.104.18.

Не се очаква трансгранично въздействие.

5. Природни ресурси, предвидени за използване по време на строителството и експлоатацията:

(включително предвидено водоземане за питейни, промишлени и други нужди - чрез обществено водоснабдяване (ВиК или друга мрежа) и/или водоземане или ползване на повърхностни води и/или подземни

води, необходими количества, съществуващи съоръжения или необходимост от изграждане на нови)

При реализиране на дейността не се използват природни ресурси, различни от вече предвидените при първоначалното инвестиционно предложение.

Изменението касае единствено допълнително място за временно депониране на добития инертен материал и не изисква водоземане за питейни, промишлени или други нужди, нито ползване на повърхностни или подземни води.

Не се използват съоръжения за водоземане, не се предвижда изграждане на нова инфраструктура, не се налага промяна в съществуващите водни режими.

Не се използва ВиК мрежа, не се използва вода в процеса на депониране, не се осъществява контакт с водни тела.

Не са необходими нови съоръжения, инсталации или водни ресурси за целите на извършваната дейност.

6. Очаквани вещества, които ще бъдат емитирани от дейността, в т.ч. приоритетни и/или опасни, при които се осъществява или е възможен контакт с води:

Не се очакват вещества, които да бъдат емитирани от дейността, включително приоритетни и/или опасни, при които се осъществява или е възможен контакт с води.

7. Очаквани общи емисии на вредни вещества във въздуха по замърсители:

Не се очакват общи емисии на вредни вещества във въздуха в резултат от дейността.

8. Отпадъци, които се очаква да се генерират, и предвиждания за тяхното третиране:

При разтоварването не се генерират отпадъци и не се предвижда тяхното третиране.

9. Отпадъчни води:

(очаквано количество и вид на формираните отпадъчни води по потоци (битови, промишлени и др.), сезонност, предвидени начини за третирането им (пречиствателна станция/съоръжение и др.), отвеждане и заустване в канализационна система/повърхностен воден обект/водоплътна изгребна яма и др.)

При разтоварването не се генерират отпадъчни води.

10. Опасни химични вещества, които се очаква да бъдат налични на площадката на предприятието/съоръжението, както и капацитета на съоръженията, в които се очаква те да са налични:

(в случаите по чл. 99б от ЗООС се представя информация за вида и количеството на опасните вещества, които ще са налични в предприятието/съоръжението съгласно приложение № 1 към Наредбата за предотвратяване на големи аварии и ограничаване на последствията от тях)

На площадката не се използват и не се съхраняват опасни химични вещества.

Не се очаква наличие на вещества по чл. 99б от ЗООС и Приложение № 1 към Наредбата за предотвратяване на големи аварии.

Дейността по временно депониране на инертния материал се извършва без употреба на химични продукти и без налични съоръжения за тяхното съхранение.

I. Моля да ни информирате за необходимите действия, които трябва да предприемем, по реда на глава шеста от ЗООС.

Моля на основание чл. 93, ал. 9, т. 1 от ЗООС да се проведе задължителна ОВОС, без да се извършва преценка.

Моля, на основание чл. 94, ал. 1, т. 9 от ЗООС да се проведе процедура по ОВОС и/или процедурата по чл. 109, ал. 1 или 2 или по чл. 117, ал. 1 или 2 от ЗООС.

Настоящото уведомление се отнася до изменение на вече разгледано инвестиционно

предложение, без искане за нова процедура по ОВОС.

II. Друга информация (не е задължително за попълване)

Моля да бъде допуснато извършването само на ОВОС (в случаите по чл. 91, ал. 2 от ЗООС, когато за инвестиционно предложение, включено в приложение № 1 или в приложение № 2 към ЗООС, се изисква и изготвянето на самостоятелен план или програма по чл. 85, ал. 1 и 2 от ЗООС) поради следните основания (мотиви):

Не се прилага поради липса на основания за ОВОС при изменението.

Прилагам:

1. Документи, доказващи обявяване на инвестиционното предложение на интернет страницата на възложителя, ако има такава, и чрез средствата за масово осведомяване или по друг подходящ начин съгласно изискванията на чл. 95, ал. 1 от ЗООС.

Не се прилага, тъй като уведомлението касае изменение на вече разгледано инвестиционно предложение.

2. Документи, удостоверяващи по реда на специален закон, нормативен или административен акт права за инициране или кандидатстване за одобряване на инвестиционно предложение.

– **копие от вече издаденото Разрешително № РВО-60/02.10.2025 г.**

– **копие от Решение № 14-ПР/2025 г. на МОСВ**

3. Други документи по преценка на уведомителя:

3.1. допълнителна информация/документация, поясняваща инвестиционното предложение;

– **Договор за наем за ПИ 63427.104.18**

3.2. картен материал, схема, снимков материал в подходящ мащаб.

– **Кадастрална скица (63427.104.18)**

– **Транспортната схема (одобреният маршрут + новото 300-метрово отклонение)**

4. Електронен носител - 1 бр.


5. Желая писмото за определяне на необходимите действия да бъде издадено в електронна форма и изпратено на посочения адрес на електронна поща: viksborisova@gmail.com

6. Желая да получавам електронна кореспонденция във връзка с предоставяната услуга на посочения от мен адрес на електронна поща.

7. Желая писмото за определяне на необходимите действия да бъде получено чрез лицензиран пощенски оператор.

Дата: 17.11.2025 г.

Уведомител:





РАЗРЕШИТЕЛНО
ЗА ПОЛЗВАНЕ НА ПОВЪРХНОСТЕН
ВОДЕН ОБЕКТ РЕКА ДУНАВ

№ РВО-60/02.10.2025 г.

На основание чл. 50, ал. 1, чл. 52, ал. 1, т. 2, във връзка с чл. 46, ал. 1, т. 4 от Закона за водите и въз основа на:

1. Заявление с вх. ВО-24/03.06.2025 г. от „БОЖАН“ ЕООД, ЕИК 208055292, със седалище и адрес на управление: гр. Русе, община Русе, обл. Русе, ул. „Любомир Пипков“ №2, представявано от Божан Борисов в качеството му на управител, за издаване на разрешително за ползване на повърхностен воден обект с цел изземване на наносни отложения от река Дунав в участъка от km 501.800 до km 501.100, в землището на гр. Русе, община Русе, обл. Русе, ЕКАТТЕ 663427, до 30 000 m³ годишно.

2. Извършена преценка за издаване на разрешителното за ползване на повърхностен воден обект с цел изземване на наносни отложения от река Дунав по чл. 61 от Закона за водите, при която е установено, че заявлението и приложените документи отговарят на изискванията на чл. 60 от Закона за водите.

3. Извършена преценка на искането по чл. 62 от Закона за водите, при която е установено, че не са налице основания за отказ за издаване на разрешителното.

4. Изготвено съобщение по чл. 62а от Закона за водите и изпратено на кмета на община Русе изх. № VIII-5-374/03.09.2025 г. и публикувано на интернет страницата на ИАППД на следния адрес: <https://appd-bg.org/>.

5. В 14-дневния срок на публичното обявление, съгласно чл. 64, ал. 1 от ЗВ не са постъпили писмени възражения или предложения, при които да бъде издадено разрешителното с оглед гарантиране на лични и обществени интереси.

ИЗДАВАМ НАСТОЯЩОТО РАЗРЕШИТЕЛНО ЗА ПОЛЗВАНЕ НА
ПОВЪРХНОСТЕН ВОДЕН ОБЕКТ НА

„БОЖАН“ ЕООД

(наименование на титуляря на разрешителното)

Седалище и адрес на управление:

гр. Русе, община Русе, обл. Русе, ул. „Любомир Пипков“ №2

Единен идентификационен номер:

208055292

Цел на ползването:

Изземване на наносни отложения от коритото на р. Дунав със специализирана земекопна техника – еднокосов багер с обратна лопата, до 30 000 m³ годишно

Воден обект:

Река Дунав



Водно тяло:

BG1DU000R001

**Място на ползване,
координати и площ на
използване:**

1. Географски координати (в координатна система
WGS 84-BL):

№ на точки	Ширина	Дължина
1.	43°48'14.78"	25°54'37.37"
2.	43°48'38.66"	25°54'52.33"
3.	43°48'36.60"	25°54'59.75"
4.	43°48'13.03"	25°54'43.92"

Площ за ползване: 134 470 m²

Схемата с разрешения участък е неразделна част от това разрешително.

**Административно
териториална единица –
ЕКАТТЕ:**

гр. Русе, община Русе, обл. Русе, ЕКАТТЕ 663427
(населено място, община, област, ЕКАТТЕ)

**Параметри на разрешеното
ползване:**

Участък от km 501.800 до km 501.100 на разстояние от българския бряг: минимално в горния край на кариерата 130 m, в долния край - 60 m, максималното разстояние в горния край 290 m, в долния 240 m. Отстояние на кариерата от остров Люляк в горния край 50 m, в долния край 50 m.

Заб. За точно ориентиране да се използват горепосочените географски координати.

**Съоръжения за използване
на водите**

Добивът на инертни материали от река Дунав ще се извършва с плаващо съоръжение с хидравличен кран.

**Срок на действие на
разрешителното:**

Дата/ мес./ год.

Начален: 30.09.2025 г.

Краен: до крайния срок на действие на ПУРБ – Дунавски район 2022-2027 г.

Разрешителното се издава за срока на прилагане на действащия в момента на издаване План за управление на речния басейн Дунавски район 2022-2027 г.

Такси по ЗВ

За правото за ползване на воден обект за изземване на наносни отложения от река Дунав се заплащат такси по Тарифа за таксите за водовземане, за ползване на воден обект и за замърсяване по бюджетната сметка на Басейнова дирекция – „Дунавски район“:

Банка: УниКредит Булбанк – клон Плевен
IBAN: BG57UNCR96603166268610
BIC: UNCRBGSF

Таксата се определя на базата на разрешения обем на изземване – 30 000 m³ годишно.

Глобите и имуществените санкции се заплащат по сметката на контролиращия орган, посочена в акта, с който се налагат. При всяко плащане титулярят на разрешителното изпраща на органа, издал Разрешителното, копие от платежния документ.

Контролиращ орган:

Изпълнителния директор на Изпълнителна агенция „Проучване и поддържане на река Дунав“

Условия, при които се предоставя правото на ползване:

Съгласно Приложение №1, неразделна част от настоящото разрешително.

Настоящото решение подлежи на обжалване пред Административен съд - гр. Русе в 14-дневен срок от датата на съобщаването му чрез Изпълнителния директор на ИАПД по реда на АПК.

Приложение:

1. Условия, при които се предоставя разрешително – Приложение №1;
2. Схема на разрешения за ползване участък;
3. Преценка по чл. 62 от ЗВ.


инж. Ивелин Занев

Изпълнителен директор



ПРИЛОЖЕНИЕ №1
КЪМ РАЗРЕШИТЕЛНО ЗА ПОЛЗВАНЕ НА ПОВЪРХНОСТЕН
ВОДЕН ОБЕКТ № РВО-60/02.10.2025 г.

УСЛОВИЯ, ПРИ КОИТО СЕ ПРЕДОСТАВЯ ПРАВОТО НА ПОЛЗВАНЕ

1. Условия на ползването	<u>Титулярят на разрешителното е длъжен:</u> 1.1. Да опазва водите и околната среда в съответствие с приложимото законодателство и целите на Плана за управление на речните басейни – Дунавски район (ПУРБ) и Плана за управление на риска от наводнения (ПУРН). 1.2. Да предоставя информация за изпълнени дейности. 1.3. Да изпълнява разрешените дейности. 1.4. Да спазва специфичните условия на разрешената дейност. 1.5. Да предоставя информация от собствения мониторинг. 1.6. Да осигурява достъп при осъществяване на контрол на разрешителното и за предоставяне на необходимите документи, данни, сведения, справки и обяснения, свързани с разрешеното ползване и предмета на проверката. 1.7. Използването на водния обект да се осъществява при условията и по реда на глава трета от ЗВ, в т.ч. при ненарушаване на обществените интереси и придобитите права.
2. Технология, организация и начин на изземването	2.1. Спазва технологията на изземването на наносни отложения и извършва драгиране чрез специализирана земекопна техника – еднокошов багер с обратна лопата. 2.2. Спазва следния начин на изземване – отнемането на наносните материали се извършва в посока от източния към западния край на участъка (срещу течението), равномерно по ширина, а в дълбочина до разрешената кота +5.00m, без да се създават условия за образуване на „ями“ и „хълмове“. Да започва от долния край на участъка и да продължава нагоре по течението на реката. Да се извършва на ивици, успоредни на брега с възможно най-голяма ширина и дължина, като се започне от вътрешната част на участъка в посока към бреговете до достигане на проектната кота.
3. Място на депониране	3.1. Добитото количество инертни материали ще се извозва и транспортира с автосамосвали до складова

	<p>площадка в ПИ с идентификатор №63427.8.80, с адрес: бул. „България“ №125 по договор за наем от 01.04.2025 г. За транспортирането на инертните материали ще се използва съществуващ общински път при км. 501,000 и пътна мрежа съгласно транспортна схема, съгласувана с Община Русе.</p> <p>3.2. Транспортът на наносните материали по пътната мрежа да се извършва задължително с покривала на товарните автомобили, без изключения.</p>
<p>4. График на изземване и режим на работа</p>	<p>4.1. Работа в светлата част на деня:</p> <ul style="list-style-type: none"> ○ Придвижване и установяване до кариерата на транспортния автомобил/автосамосвал до границата на траншейната ивица, от която ще се изземва наносен материал – от 8:30 часа до 17:30 часа. ○ Изземването и товаренето на автосамосвала е от предварително позиционираната техника за изземване/автобагер или верижен багер с обратна лопата, или челен товарач, или комбинирана техника за изземване, сортиране и товарене за транспорт. ○ След натоварване, изземването спира, а автомобилът по определения и съгласуван с транспортната схема маршрут извозва натоварения инертен материал до площадката, определена за депониране и временно съхранение в ПИ с идентификатор №63427.8.80. ○ По време на транспорта и идване на следващия автосамосвал, багерът спира работа. ○ В рамките на деня натоварването и превозването се повтаря около 10 пъти на интервал от 20 до около 30 минути. Броят на автомобилите, транспортиращи изветия материал, работещи на ден ще са 2 или 3 съобразно темпа на изземването, а общият брой курсове на ден са от 10 до 12 бр. <p>4.2. Спазва периода на изземване според годишния график - всички дейности във водния обект да се извършват извън периода на размножаване на рибната фауна (април - юни включително) и извън периода на ниски води, ако се създава опасност за корабоплаването по фарватера на река Дунав и пристанищните акватории.</p>
<p>5. Други условия</p>	<p>5.1. Да не създава опасност за корабоплаването по фарватера на река Дунав и пристанищните акватории.</p> <p>5.2. Да не допуска замърсяване на водния обект и околните терени с нефтопродукти; зареждането с горива и подмяната на смазочни материали да става на специална площадка извън границите на водния обект.</p>

	<p>5.3. Да опазва съществуващата по бреговата ивица дървесна растителност и насаждения.</p> <p>5.4. Да спазва всички изисквания за опазване на околната среда, човешкото здраве и обектите на културното наследство.</p> <p>5.5. Да не депонира материал в границите на водния обект.</p> <p>5.6. Да представи информация за изчисляване на дължимата такса по образец, утвърден от министъра на околната среда и водите и публикуван на интернет страниците на Басейнова дирекция – Дунавски район и на МОСВ - ежегодно към 31 януари на следващата година.</p> <p>5.7. До края на март на следващата година да представи в Басейнова дирекция-Дунавски район и ИАПД годишен доклад за предходната година, съдържащ справка за количеството на изетите през годината наносни отложения, определени в тонове. Справката се изготвя в съответствие със съставените в процеса на изземването, транспортирането и разтоварването документи – товарни разписки, генерални декларации и генерални актове.</p> <p>5.8. Да депонира изетите наносни отложения от река Дунав на депото с посочените в т. 3 географски координати.</p> <p>5.9. Да спазва изискванията на Правила за плаване по р. Дунав и специалните препоръки на Дунавската комисия към компетентните власти на крайдунавските държави за прилагане на основните положения за плаване по р. Дунав.</p> <p>5.10. Да опазва хидротехнически и пристанищни съоръжения и навигационни знаци в съответствие с чл. 91, ал. 3 ЗМПВВПРБ.</p>
<p>6. Условия за продължаване на разрешителното</p>	<p>6.1. Продължаването на разрешителното се извършва по реда на Глава четвърта, Раздел III от Закона за водите.</p>
<p>7. Условия за отнемане на разрешителното</p>	<p>7.1. Отнемането на разрешително може да бъде постановено по реда на чл. 79а от Закона за водите при:</p> <ul style="list-style-type: none"> ○ осъществяване на ползване извън целта, посочена в разрешителното; ○ нарушаване на условията на разрешителното; ○ неупражняване на права, предоставени с разрешителното в определения в него срок; ○ неупражняване на права в определените в разрешителното параметри на използването; ○ установено неблагоприятно въздействие върху условията на корабоплаването по река Дунав

	<p>вследствие на изземване на наносни отложения от река Дунав съгласно разрешителното;</p> <ul style="list-style-type: none"> ○ при промяна на корабоплавателния път в случаите, когато при новото трасе на фарватера се създават предпоставки за застрашаване сигурността на корабоплаването поради близостта на обекта - предмет на разрешителното. <p>7.2. Титулярят на разрешителното е длъжен да уведомява органа, издал разрешителното, с копие до Басейнова дирекция - Дунавски район, за промяна на обстоятелства, свързани с дружеството/фирмата, подлежащи на вписване в търговския регистър, включително актуални адреси за кореспонденция и телефони/факсове/електронни адреси, в седемдневен срок от настъпване на промяната.</p>
<p>8. Носене на отговорност:</p>	<p>8.1. При неспазване на придобитите права и неизпълнение на задълженията в съответствие с разрешителното и други разпоредби на Закона за водите, титулярят на разрешителното носи административно-наказателна и гражданска отговорност в съответствие с Глава дванадесета от Закона за водите и условията в разрешителното</p>

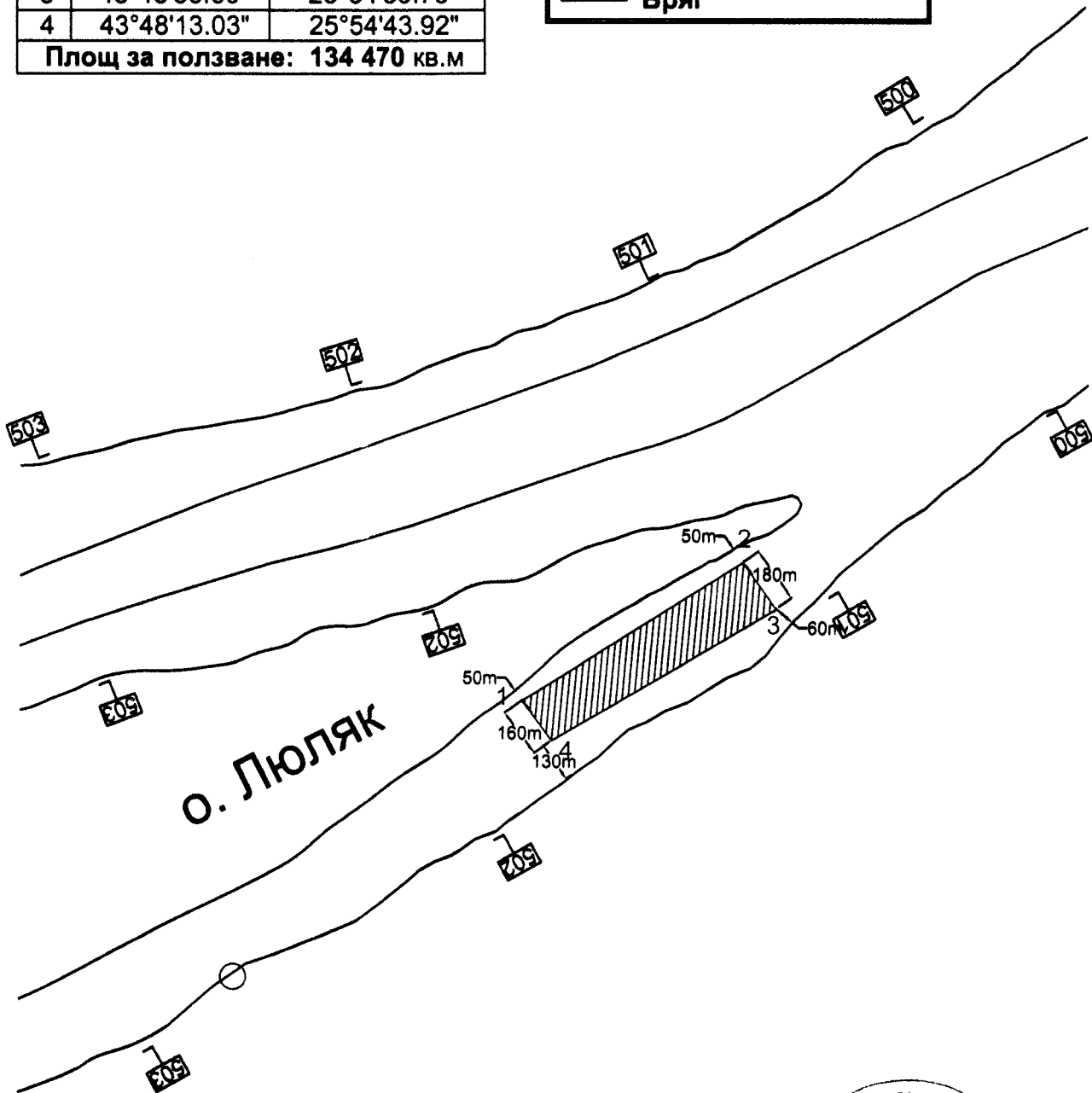


инж. Ивелин Занев
Изпълнителен директор



Географски координати WGS-84 на граничните точки на кариерата от км 501.800 до км 501.100		
№	Ширина-В	Дължина-L
1	43°48'14.78"	25°54'37.37"
2	43°48'38.66"	25°54'52.33"
3	43°48'36.60"	25°54'59.75"
4	43°48'13.03"	25°54'43.92"
Площ за ползване: 134 470 кв.м		


	Фарватер
	Участък за ползване
	Мониторингов пункт BG1DU00918MS080
	Бряг



М 1:20000

СХЕМА

на участък за ползване на воден обект
с цел изземване на наносни отложения от р. Дунав



Изготвил:
/инж. Пл. Стефанов/

Главен експерт ДПКП:
/инж. Д. Денчев/

Директор ДХХМ:
/инж. Хр. Енчев/

Схемата е неразделна част от Разрешително № РВО-60 / 02.10.2025г.
за ползване на воден обект за изземване на наносни отложения от река Дунав.



РЕПУБЛИКА БЪЛГАРИЯ
МИНИСТЕРСТВО НА ТРАНСПОРТА И СЪОБЩЕНИЯТА

ИЗПЪЛНИТЕЛНА АГЕНЦИЯ
ПРОУЧВАНЕ И ПОДДЪРЖАНЕ НА РЕКА ДУНАВ



ПРЕЦЕНКА

съгласно чл. 62, ал. 1 от Закона за водите

Настоящата преценка се извършва на основание чл. 62, ал. 1 и 6, във връзка с чл. 46, ал. 1, т. 4 и чл. 52, ал. 1, т. 2 от Закона за водите и постъпило в ИАПДД заявление №ВО-24/03.06.2025 г. от „Божан“ ЕООД, ЕИК 208055292, представявано от Божан Иванов Борисов, със седалище и адрес на управление гр. Русе, ул. „Любомир Пипков“, №2, ет. 2, за откриване на процедура за издаване на разрешително за ползване на воден обект р. Дунав с цел изземване на наносни отложения от km 501.800 до km 501.100, в землището на гр. Русе, община Русе, обл. Русе, ЕКАТТЕ 63427, до 30 000 m³ годишно.

Направената преценка по чл. 62, ал. 1 е съобразена със следното:

1. Предвижданията на влезлите в сила планове за управление на речните басейни.

Съгласно становище за допустимост от директора на Басейнова дирекция „Дунавски район“ (БДДР), с изх. № ПУ-01-369-(1)/07.05.2025 г. (№ ОВОС-75-4/07.05.2025 г. на МОСВ), инвестиционното предложение няма да окаже значително въздействие върху водите и водните екосистеми и е допустимо спрямо целите и мерките за постигане на добро състояние на водите, определени Плана за управление на речните басейни (ПУРБ) 2022-2027 г. и План за управление на риска от наводнения (ПУРН) 2022-2027 г. в Дунавски район, при спазване на мерките по т. 1 и законовите изисквания по т. 2 от становището на БДДР и включени в настоящото решение. ИП е допустимо спрямо Програмата от мерки за намаляване на риска от наводнения, заложена в ПУРН 2022-2027 г. в Дунавски район.

1.1. Предвиденото в ИП изземване на наносни отложения ще засегне ограничен участък с малка площ спрямо общия водосбор на водно тяло „Дунав“ с код BG1DU000R001, като ще се отнема от динамичен запас на реката без да се засяга активното дъно. Не се очаква ИП да окаже негативно въздействие върху екологичния потенциал и/или химичното състояние на водното тяло.

1.2. Инвестиционното предложение не попада в: санитарно-охранителни зони (СОЗ), учредени по реда на Наредба №3 от 16.10.2000 г. за условията и реда за проучване, проектиране, утвърждаване и експлоатация на санитарно-охранителни зони на водоизточници за питейно-битово водоснабдяване и около водоизточниците на минерални води, използване за лечебни, профилактични, питейни и хигиенни нужди (Наредба №3 от 16.10.2000 г.), както и в буферни зони около съоръжения за питейно-битово водоснабдяване без определени СОЗ, за които е необходимо спазване на ограниченията съгласно Приложение № 1 към Национален каталог от мерки към ПУРБ.

- 1.3. При направена визуализация на предоставените координати в Геоинформационна среда е установено, че разглежданият участък за изземване, отстои на повече от 50 м от бреговете на река Дунав, в т.ч. югоизточни бряг на остров Люляк, следователно ИП не попада в обхвата на забранителна мярка с код НУ_3 и действие НУ_3_1 "Забрана за добив на инертни материали на по-малко от 50 м от бреговете на реките".
 - 1.4. При осъществяване на дейностите по изземване на наносни отложения ще се отнема от възобновяемия динамичен запас от твърдия отток в речното корито без да се засяга активното дъно на реката. В тази връзка ИП не попада в обхвата на забранителна мярка с код НУ_7 и код на действие НУ_7_10.
 - 1.5. Участъкът попада в Район със значителен потенциален риск от наводнения (РЗПРН) „Река Дунав“, с код BG_APSFR_DU_001. В ПУРН 2022-2027 г. няма предвидени забрани, ограничения и мерки за намаляване на риска от наводнения, касаещи реализацията на ИП.
 - 1.6. Участъкът за изземване на наносни отложения отстои на повече от 500 м от изградени хидротехнически съоръжения и не попада под забраната на чл. 118з, т. 2 от ЗВ.
 - 1.7. Разглежданият участък е разположен на около 1,2 км след пункт за мониторинг на водите на река Дунав с код BGIDU00918MS080 и име „преди Русе“. Съгласно приложеното към документацията експертно становище, разстоянието от 1,2 км осигурява достатъчно голяма буферна зона и гарантира, че потенциалните локални въздействия от извършваните дейности е невъзможно да се пренесат обратно срещу течението към мястото на мониторинг и следователно не могат да окажат негативно въздействие върху измерваните параметри на водата и върху качеството на мониторинга в горепосочения пункт.
 - 1.8. Инвестиционното предложение не предвижда водовземане от подземни води.
- 2. Съвместимостта с обществените интереси и придобити права, в това число нуждите на населението от района на водоземането.**
- 2.1. Съгласно изискванията на чл. 4, ал. 1 и ал. 2 от Наредбата за ОВОС, възложителят (чрез обява, поставена на обществено достъпно място и писмено информиране на община Русе) и компетентният орган (чрез интернет страницата на министерството) са обявили инвестиционното предложение. Компетентният орган е уведомил кмета на община Русе, а чрез тях и засегнатото население.
 - 2.2. В изпълнение на чл. 6, ал. 9 и ал. 10 от Наредбата за ОВОС е осигурен обществен достъп до информацията по Приложение № 2 от Наредбата за ОВОС, както следва:
 - 2.2.1. От компетентния орган, чрез интернет страницата на МОСВ и на информационното табло в сградата на МОСВ. Копие на информацията по Приложение № 2 от Наредбата за ОВОС е предоставена на засегнатата община.
 - 2.2.2. От община Русе, чрез интернет страницата на общината и на информационното табло в сградата на общината.
 - 2.3. С писмо, изпратено до МОСВ, кмета на община Русе (вх. № ОВОС-7514/30.06.2025 г.), уведомява, че за информацията за преценяване на

необходимостта от извършване на ОВОС е поставено съобщение на интернет страницата и на обществено достъпно място за не по-малко от 14 дни, с цел изразяване на становища от заинтересувани лица, като в резултат не са постъпвали становища, възражения и предложения.

2.4. Към момента на изготвяне на настоящата преценка няма постъпили жалби, възражения и становища срещу реализацията на инвестиционното предложение.

3. Съответствие с изискванията за опазване на околната среда, регламентирани от международни договори и вътрешното законодателство.

3.1. Приложено е Решение №14-ПР/2025 г. на министъра на околната среда и водите което гласи:

Да не се извършва оценка на въздействието върху околната среда за инвестиционно предложение за *„Изземване на наносни отложения в участъка от км 501.800 до км 501.100 на канала на остров Люляк, част от река Дунав, с наземни средства, без драгиране, в землището на гр. Русе, община Русе“*, което няма вероятност да окаже значително отрицателно въздействие върху околната среда, както и върху природни местообитания, популации и местообитания на видове, предмет на опазване в защитени зони, и човешкото здраве

възложител: „Божан“ ЕООД, гр. Русе, ЕИК 208055292

седалище: област Русе, община Русе, 7000, гр. Русе, ул. „Любомир Пипков“ № 2, ет.2

Кратко описание на инвестиционното предложение:

Инвестиционното предложение (ИП) предвижда изземване на инертен наносен материал /пясък и чакъл/ от налични динамични наносни отложения, в рамките на годишния наносен отток отлагаш се в канала на остров Люляк, част от коритото на река Дунав. ИП ще се осъществява предимно при ниски води чрез повърхностно изземване, без драгиране и директно извозване на изветия материал до складова площадка в поземлен имот с идентификатор 63427.8.80 в землището на гр. Русе. Съгласно схемата към писмо № ВО-12#7/14.04.2025 г. на Изпълнителна агенция „Проучване и поддържане на река Дунав“ (ИАППД), гр. Русе изземването ще се извършва от участък от км 501.800 до км 501.100, с площ 134 470 м² с координати в координатна система WGS_84 на граничните точки, както следва:

Географски координати
1. 43°48'14.78", 25°54'37.37";
2. 43°48'38.66", 25°54'52.33";
3. 43°48'36.60", 25°54'59.75";
4. 43°48'13.03", 25°54'43.92";

Изземването на динамични наносни отложения с наземни средства от налични наноси от пясък и чакъл ще бъде с капацитет от 80000 м³/год., в рамките на годишния наносен отток от 100000 м³/год., отлагаш се в чертите на канала на остров Люляк и предложената площадка, които са част от коритото на река Дунав. Извозването и транспортирането на изветия наносен материал ще се извършва с автосамосвали до складова площадка в поземлен имот с идентификатор 63427.8.80 по Кадастралната карта

и кадастралните регистри на гр. Русе, за която е представен сключен договор със собственика за ползване на площадка в недвижим имот.

Инвестиционното предложение самостоятелно попада в обхвата на т. 2, буква „в“ „Изземване на инертни материали от реки, езера или море чрез драгиране“ от Приложение № 2 на Закона за опазване на околната среда (ЗООС). На основание чл. 93, ал. 1, т. 1 от ЗООС подлежи на процедура по преценяване на необходимостта от извършване на ОВОС. Компетентен орган за произнасяне с решение е министърът на околната среда и водите на основание чл. 93, ал. 2, т. 6 от ЗООС.

Инвестиционното предложение подлежи и на оценка за съвместимостта му с предмета и целите на опазване на защитени зони, съгласно чл. 31, ал. 4 във връзка с ал. 1 от ЗБР и чл. 2, ал. 1, т. 1 от Наредбата за ОС, която се извършва чрез процедурата по ОВОС по реда на ЗООС и Наредбата за ОВОС, при спазване на специалните разпоредби на ЗБР и особеностите на процедурата по ОВОС, съгласно глава трета, раздел от Наредбата за ОС.

Предвиденият участък не попада в границите на защитени територии по смисъла на Закона за защитените територии. Участъкът не попада и в границите на защитени зони от мрежата Natura 2000 по смисъла на Закона за биологичното разнообразие (ЗБР). Най-близко разположените защитени зони — 33 BG0002025 „Ломовете“ за опазване на дивите птици и 33 BG0000608 „Ломовете“ за опазване на природните местообитания и на дивата флора и фауна, са на разстояние около 250 м от участъка.

След преглед на представената информация и на основание чл. 40, ал. 3 от Наредбата за ОС, въз основа на критериите по чл. 16 от същата Наредба, е извършена преценка за вероятната степен на отрицателно въздействие, според която инвестиционното предложение няма вероятност да окаже значително отрицателно въздействие върху природни местообитания, популации и местообитания на видове, предмет на опазване в защитените зони от мрежата Natura 2000.

МОТИВИ:

Характеристики на инвестиционното предложение: размер, засегнатата площ, параметри, мащабност, обем, взаимовръзка и кумулиране с други съществуващи и/или одобрени инвестиционни предложения; ползване на природни ресурси, земните недра, почвите, водите и биологичното разнообразие; генериране на отпадъци, замърсяване и вредно въздействие; риск от големи аварии и/или бедствия; рискове за човешкото здраве:

1. Участъкът, предмет на ИП е разположен от речен км 501.800 до км 501.100 на канала на остров Люляк, част от река Дунав, като границите на площадката са определени с посочените по-горе географски координати на гранични точки. Участъкът е позициониран между остров Люляк и българския бряг.
2. Участъкът за ползване е с площ 134 470 м², като местоположението му е определено с посочените по-горе координати, указани в издадената от ИАПД схема към писмо № ВО-12#7/14.04.2025 г. Съгласно същата в горния край на кариерата минималното разстояние от българския бряг е 130 м, а максималното разстояние е 290 м. В долния край на кариерата - минималното разстояние от българския бряг е 60 м, максимално — 240 м.
3. Ще се изземва само с наземни земекопни машини (еднокошов багер и лентов транспортър). Изборът на машинния парк е съобразен за извършване на

надлъжни изкопи, без образуване на ями. Иззетият материал (чакъл и пясък), посредством наземна земекопна и сортировъчна машина, лентов транспортър ще се натовари и транспортира по суша до складова площадка с идентификатор №63427.8.80, съгласно договор от 01.04.2025 г. със собственика за ползване на недвижим имот. Към документацията е представена транспортна схема към участъка за изземване на наносни отложения, съгласувана от Община Русе с писмо Рег. № 94Б-6683-1#1/03.04.2025 г.

4. Количествата иззет материал ще бъдат определяни ежедневно, на месец и в рамките на годината. Тези количества ще бъдат на база на броя на превозните автомобили, техният капацитет на товаропревоз и с контрол на горепосочената площадка за депониране. Годишният лимит на база на наличните запаси отложени в участъка от км 501.800 до км 501.100 може да бъде от 80 до 100 хил. м³, а на база искания и евентуално разрешен годишен добив, лимита се очаква да бъде от 80 хил. м³/годишно. Съгласно представения график на изземване количествата на иззетите материали на месец ще бъдат от 6700 м³ през първата година и до 6700 м³/месец средно през следващите години.
5. Режимът на работа в баластриерното поле ще бъде със сезонен добив, през летните и есенни месеци, извън пролетния риборазвъден период и при „ниски води“ в река Дунав.
6. Не се предвижда изграждане на нова пътна инфраструктура и промяна на съществуваща инфраструктура. Ще се ползват наличните пътни връзки и част от пътната общинска мрежа.
7. До границата на наносното поле ще се ползват наличната пътна връзка, а в участъка на коритото на реката, ще се ползва сухата част от наносната ивица с временен път.
8. Съгласно документацията, използваните земекопни машини ще са по стандартите на ЕС и ще се ползват само през светлата част на деня, като дейността ще се извършва при висока степен на механизация на работния процес.
9. Инвестиционното предложение ще се осъществява само след издаване на разрешително за ползване на воден обект от ИАППД, гр. Русе.
10. Дейността, предмет на ИП, не предвижда водовземане за питейни или производствени нужди и/или формиране на отпадъчни води.
11. В близост до инвестиционното предложение е част от урбанизираната зона на гр. Русе и пътя Русе - София, но няма вилни зони, жилищни зони, рекреативни зони, налични или в проект други подобни дейности, като инвестиционни предложения на граждани, дружества или Община.
12. Инвестиционното предложение не предвижда ново строителство. Няма да се ползват други природни ресурси, освен заявеното регламентирано изземване на наличните динамични наносни отложения от разглеждания участък в реката.
13. В близост в района на ИП няма обработваеми земи, както и по съгласуваното трасе за извозване на иззетия материал до площадка с идентификатор №63427.8.80.
14. Не се очаква от дейността, предмет на ИП да има емитирани опасни вещества, в т.ч. и използване на приоритетни и/или опасни вещества, при които да се създава предпоставка за възможен контакт с води.

15. При реализация на ИП не се очаква образуване на производствени и опасни отпадъци. По време на експлоатация на обекта ще се генерират отпадъци извън площадката и най-вече от битов характер в минимални количества. Ще се събират в съдове за отпадъци, включени в сметосъбирането и извозването на гр. Русе.
 16. Не се предполага замърсяване, вредно въздействие, както и дискомфорт за околната среда при стриктно спазване на условията, които ще бъдат дадени в разрешителното от ИАПД за разглеждания участък, технологичните и експлоатационни схеми и планове за изземване на наносни отложения.
 17. Дейността по изземване на наносни отложения не е свързана и не предполага риск от големи аварии и/или бедствия, които да са свързани с инвестиционното предложение.
 18. От дейността и ползваните земекопни машини няма да има наличие на опасни вещества. Настоящото ИП не предполага риск от инциденти с опасни вещества от Приложение № 3 на ЗООС.
- 3.2. Министерство на здравеопазването (МЗ), с писмо вх. № ОВОС-75-21/08.08.2025 г. на МОСВ, по искане за преценяване на необходимостта от извършване на ОВОС, по реда чл. 7, ал. 2, т. 2, буква „а“ от Наредбата за ОВОС, посочва следното:
- 3.2.1. В информацията е описано въздействието при реализация на ИП върху компонентите на околната среда и човешкото здраве. Направени са изводи, че характерът на инвестиционното предложение не предполага съществено замърсяване и дискомфорт за околната среда. В изпълнение на изискванията за оценка на шумовото въздействие, в информацията се посочва, че работата на машините за добив (еднокофов багер, лентов транспортър, челен товарач) ще се извършва само през светлата част на денонощието, с използване на съвременна техника, съответстваща на европейските стандарти за шумови емисии. Представена е съгласувана от Община Русе транспортна схема, която е последователност от общински път извън града и изцяло асфалтираната пътна мрежа на града със сравнително безшумна настилка и без вибрации.
 - 3.2.2. Складовата площадка за разтоварване и временно съхранение на инертните материали се намира в поземлен имот с идентификатор №63427.8.80 разположен в предимно производствена зона, съгласно Общия устройствен план (ОУП) на гр. Русе. На територията на ПИИ №63427.8.80 е изграден бетонов център, за който на етап уведомление е издадено становище с писмо № И-2427/07.06.2023 г. на директора на Регионална инспекция по околна среда и водите (РИОСВ) — Русе с характер, че ИП не подлежи на регламентираните процедури по екологична оценка и оценка на въздействието върху околната среда. Бетоновият център е получил разрешение за строеж през 2023 г. от Община Русе, а с писмо изх. №94Б-6683-1#1.03.04.2025 г. е съгласувана дейността на площадката за съхранение на иззетите наносни материали.
 - 3.2.3. Предвидено е складовата площадка да бъде част от складовата база на бетоновия възел за основни инертни материали. Деклариран е 8 часов дневен работен режим, 5 дни в седмицата. По данни на възложителя, дейностите на площадката няма да се извършват цялгодишно.

- 3.2.4. Площадката на инвестиционното предложение е разположена на по-ниско ниво (15 — 20 м) от населеното място гр. Русе, кв. „Средна кула“ и кв. „Долапите“, като най-близките жилищни сгради на кв. „Средна кула“ са отдалечени на около 1050 м и 1400 м, а на кв. „Долапите“ - около 1200 м..
- 3.2.5. Според посоченото в разглежданата документация, най-близко разположения обект, подлежащ на здравна защита е хотел „Релакс-05“, граничещ на най-малкото разстояние от 250 м до 280 м на север от най-близката точка на площадката. Отстоянието на хотела до центъра на площадката е на 700 м, а най-крайната точка на площадката, от която ще се извозва издетия нанос е над 1 км. Транспортни машини няма да минават в близост до хотела, а на повече от 1 км. Отстоянието на хотела до входно изходната пътна връзка на полето до изземване е над 1 (един) километър, отстоянието от мястото на товарене и извозване на издетия нанос до семеен хотел „Релакс 05“ е над 1000 м., а най-близката работна точка е на около 280 м.
- 3.2.6. Въз основа на направените анализи, прогнози и оценки са предложени препоръки и мерки, свързани с избягване, предотвратяване, намаляване или компенсиране на предполагаемите отрицателни въздействия върху околната среда и човешкото здраве.

Предвид гореизложеното, МЗ счита, че не е необходимо извършване на ОВОС за ИП за „Изземване на наносни отложения в участъка от км 501+800 до км 501+100 на канала на остров Люляк“, с площ 134 470 кв. м при спазване на условията, поставени в настоящия административен акт и задължително изпълнение на предложените от възложителя мерки в т. 11 от информацията за преценяване на необходимостта от извършване на ОВОС

Дейността няма характеристики за проявление и не предполага трансгранично въздействие в резултат на реализацията на предложението.

3. Налични водни ресурси по количество и качество.

Дейностите по ИП са свързани с ползване на воден обект с цел използване на природен ресурс – изземване на наносни отложения (речен пясък и чакъл). Заявеното искане не е свързано с водоземане от водния обект.

4. Съответствие на заявеното водно количество с целите на водоземане.

Заявеното искане не е свързано с водоземане от водния обект.

5. Наличие на други възможности за задоволяване на искането за ползване.

Определеният участък за изземване на наносни отложения е избран след предварително проучване за наличие на наносни отложения, хидроложки условия, както и редица фактори, свързани с теренните условия на района и достъп до участъка, предвид които участъкът е избран като възможно най-добрата алтернатива за задоволяване на исканото ползване, съобразявайки всички законови изисквания при издаване на схема на участъка.

6. Изпълнение на условията по чл. 156б – 156ж ЗВ.

Съгласно ПУРБ посоченият участък попада в повърхностно водно тяло, което е силно модифицирано, категория река. Екологичният потенциал на водата е умерен, химичното състояние е лошо. Специфичната екологична цел за повърхностното водно тяло е *„Предотвратяване влошаването на екологичния потенциал и постигането на добър до 2021 г. Предотвратяване влошаването на химичното състояние и постигане на добро до 2027 г.“*

Реализирането на ИП няма да окаже значително въздействие върху водите и водните екосистеми и е допустимо при условие, че бъдат спазени изискванията на Закона за водите по отношение на разрешителния режим и забраните и ограниченията на чл. 118з от ЗВ. Следва да бъдат спазени изискванията на Наредба за ползването на повърхностните води.

Настоящата преценка е положителна и с нея се открива процедура за издаване на разрешително за ползване на воден обект р. Дунав с цел изземване на наносни отложения с наземни средства, без драгиране, от km 501.800 до km 501.100 на площ 134 470m² със заявен обем на изземване до 30 000 m³ годишно в землището на гр. Русе, община Русе, обл. Русе, ЕКАТТЕ 63427, в съответствие с Решение №14-ПР/2025 г. на Министъра на МОСВ да не се извършва ОВОС за ИП.

Приложение: Решение №14-ПР/2025 г. на Министъра на околната среда и водите.

Град Русе Дата: 25.09.2025 г.

инж. Ивелин Занев

Изпълнителен директор на ИПД - Русе





РЕПУБЛИКА БЪЛГАРИЯ

МИНИСТЕРСТВО НА ОКОЛНАТА СРЕДА И ВОДИТЕ

РЕШЕНИЕ № 14..... – ПР/2025 г.

за преценяване на необходимостта от извършване на оценка на въздействието върху околната среда

На основание чл. 93, ал. 1, т. 1, във връзка с ал. 2, т. 6 и ал. 6 от Закона за опазване на околната среда (ЗООС), чл. 7, ал. 1 и чл. 8, ал. 1 от Наредбата за условията и реда за извършване на оценка на въздействието върху околната среда (Наредбата за ОВОС), чл. 31, ал. 4 и ал. 6 от Закона за биологичното разнообразие (ЗБР), чл. 40, ал. 3 и 4 от Наредбата за условията и реда за извършване на оценка на съвместимостта на планове, програми, проекти и инвестиционни предложения с предмета и целите на опазване на защитените зони (Наредбата за ОС) и въз основа на представена от възложителя писмена документация по Приложение № 2 към чл. 6 от Наредбата за ОВОС и допълнителна информация, както и получени становища от Басейнова дирекция „Дунавски район“ и Министерство на здравеопазването

РЕШИХ


да не се извършва оценка на въздействието върху околната среда за инвестиционно предложение за „Изземване на наносни отложения в участък от км 501.800 до км 501.100 на канала на остров Люляк, част от река Дунав, с наземни средства, без драгиране, в землището на гр. Русе, община Русе“, което няма вероятност да окаже значително отрицателно въздействие върху околната среда, както и върху природни местообитания, популации и местообитания на видове, предмет на опазване в защитени зони, и човешкото здраве

възложител: „Божан“ ЕООД, гр. Русе, ЕИК 208055292

седалище: област Русе, община Русе, 7000, гр. Плевен, ул. „Любомир Пипков“ № 2, ет. 2

Кратко описание на инвестиционното предложение:

Инвестиционното предложение (ИП) предвижда изземване на инертен наносен материал /пясък и чакъл/ от налични динамични наносни отложения, в рамките на годишния наносен отток отлагащ се в канала на остров Люляк, част от коритото на река Дунав. ИП ще се осъществява предимно при ниски води чрез повърхностно изземване, без драгиране и директно извозване на изветия материал до складова площадка в поземлен имот с идентификатор 63427.8.80 в землището на гр. Русе. Съгласно схемата към писмо № ВО-12#7/14.04.2025 г. на Изпълнителна агенция „Проучване и поддържане на река Дунав“ (ИАПД), гр. Русе изземването ще се извършва от участък от км 501.800 до км



София, 1000, бул. „Кн. Мария Луиза“ 22

Тел: +359(2) 940 6194, Факс: +359(2) 986 25 33



501.100, с площ 134 470 м² с координати в координатна система WGS_84 на граничните точки, както следва:

Географски координати		
1	43°48'14.78"	25°54'37.37"
2	43°48'38.66"	25°54'52.33"
3	43°48'36.60"	25°54'59.75"
4	43°48'13.03"	25°54'43.92"

Изземването на динамични наносни отложения с наземни средства от налични наноси от пясък и чакъл ще бъде с капацитет от 80000 м³/год., в рамките на годишния наносен отток от 100000 м³/год., отлагащ се в чертите на канала на остров Люляк и предложената площадка, които са част от коритото на река Дунав. Извозването и транспортирането на иззетия наносен материал ще се извършва с автосамосвали до складова площадка в поземлен имот с идентификатор 63427.8.80 по Кадастралната карта и кадастралните регистри на гр. Русе, за която е представен сключен договор със собственика за ползване на площадка в недвижим имот.

Инвестиционното предложение самостоятелно попада в обхвата на т. 2, буква „в“ „Изземване на инертни материали от реки, езера или море чрез драгиране“ от Приложение № 2 на Закона за опазване на околната среда (ЗООС). На основание чл. 93, ал. 1, т. 1 от ЗООС подлежи на процедура по преценяване на необходимостта от извършване на ОВОС. Компетентен орган за произнасяне с решение е министърът на околната среда и водите на основание чл. 93, ал. 2, т. 6 от ЗООС.

Инвестиционното предложение подлежи и на оценка за съвместимостта му с предмета и целите на опазване на защитени зони, съгласно чл. 31, ал. 4 във връзка с ал. 1 от ЗБР и чл. 2, ал. 1, т. 1 от Наредбата за ОС, която се извършва чрез процедурата по ОВОС по реда на ЗООС и Наредбата за ОВОС, при спазване на специалните разпоредби на ЗБР и особеностите на процедурата по ОВОС, съгласно глава трета, раздел III от Наредбата за ОС.

Предвиденият участък не попада в границите на защитени територии по смисъла на Закона за защитените територии. Участъкът не попада и в границите на защитени зони от мрежата Натура 2000 по смисъла на Закона за биологичното разнообразие (ЗБР). Най-близко разположените защитени зони – 33 BG0002025 „Ломовете“ за опазване на дивите птици и 33 BG0000608 „Ломовете“ за опазване на природните местообитания и на дивата флора и фауна, са на разстояние около 250 м от участъка.

След преглед на представената информация и на основание чл. 40, ал. 3 от Наредбата за ОС, въз основа на критериите по чл. 16 от същата Наредба, е извършена преценка за вероятната степен на отрицателно въздействие, според която инвестиционното предложение няма вероятност да окаже значително отрицателно въздействие върху природни местообитания, популации и местообитания на видове, предмет на опазване в защитените зони от мрежата Натура 2000.

МОТИВИ:

I. Характеристики на инвестиционното предложение: размер, засегната площ, параметри, мащабност, обем, взаимовръзка и кумулиране с други съществуващи и/или одобрени инвестиционни предложения; ползване на природни ресурси, земните недра, почвите, водите и биологичното разнообразие; генериране на отпадъци, замърсяване и вредно въздействие; риск от големи аварии и/или бедствия; рискове за човешкото здраве:

1. Участъкът, предмет на ИП е разположен от речен км 501.800 до км 501.100 на канала на остров Люляк, част от река Дунав, като границите на площадката са определени с посочените по-горе географски координати на гранични точки. Участъкът е позициониран между остров Люляк и българския бряг.

2. Участъкът за ползване е с площ 134 470 м², като местоположението му е определено с посочените по-горе координати, указани в издадената от ИАППД схема към писмо № ВО-12#7/14.04.2025 г. Съгласно същата в горния край на кариерата минималното разстояние от българския бряг е 130 м, а максималното разстояние е 290 м. В долния край на кариерата - минималното разстояние от българския бряг е 60 м, максимално – 240 м.

3. Ще се изземва само с наземни земекопни машини (еднокошов багер и лентов транспортър). Изборът на машинния парк е съобразен за извършване на надлъжни изкопи, без образуване на ями. Иззетият материал (чакъл и пясък), посредством наземна земекопна и сортировъчна машина, лентов транспортър ще се натовари и транспортира по суша до складова площадка с идентификатор № 63427.8.80, съгласно договор от 01.04.2025 г. със собственика за ползване на недвижим имот. Към документацията е представена транспортна схема към участъка за изземване на наносни отложения, съгласувана от Община Русе с писмо Рег. № 94Б-6683-1#1/03.04.2025 г.

4. Количествата иззет материал ще бъдат определяни ежедневно, на месец и в рамките на годината. Тези количества ще бъдат на база на броя на превозните автомобили, техният капацитет на товаропревоз и с контрол на горепосочената площадка за депониране. Годишният лимит на база на наличните запаси отложени в участъка от км 501.800 до км 501.100 може да бъде от 80 до 100 хил. м³, а на база искания и евентуално разрешен годишен добив, лимита се очаква да бъде от 80 хил. м³/годишно. Съгласно представения график на изземване количествата на иззетите материали на месец ще бъдат от 6700 м³ през първата година и до 6700 м³/месец средно през следващите години.

5. Режимът на работа в баластриерното поле ще бъде със сезонен добив, през летните и есенни месеци, извън пролетния риборазвъден период и при „ниски води“ в река Дунав.

6. Не се предвижда изграждане на нова пътна инфраструктура и промяна на съществуваща инфраструктура. Ще се ползват наличните пътни връзки и част от пътната общинска мрежа.

7. До границата на наносното поле ще се ползват наличната пътна връзка, а в участъка на коритото на реката, ще се ползва сухата част от наносната ивица с временен път.

8. Съгласно документацията, използваните земекопни машини ще са по стандартите на ЕС и ще се ползват само през светлата част на деня, като дейността ще се извършва при висока степен на механизация на работния процес.

9. Инвестиционното предложение ще се осъществява само след издаване на разрешително за ползване на воден обект от ИАППД, гр. Русе.

10. Дейността, предмет на ИП, не предвижда водовземане за питейни или производствени нужди и/или формиране на отпадъчни води.

11. В близост до инвестиционното предложение е част от урбанизираната зона на гр. Русе и пътя Русе - София, но няма вилни зони, жилищни зони, рекреативни зони, налични или в проект други подобни дейности, като инвестиционни предложения на граждани, дружества или Община.

12. Инвестиционното предложение не предвижда ново строителство. Няма да се ползват други природни ресурси, освен заявеното регламентирано изземване на наличните динамични наносни отложения от разглеждания участък в реката.

13. В близост в района на ИП няма обработваеми земи, както и по съгласуваното трасе за извозване на иззетия материал до площадка с идентификатор № 63427.8.80.

14. Не се очаква от дейността, предмет на ИП да има емитирани опасни вещества, в т.ч. и използване на приоритетни и/или опасни вещества, при които да се създава предпоставка за възможен контакт с води.

15. При реализация на ИП не се очаква образуване на производствени и опасни отпадъци. По време на експлоатация на обекта ще се генерират отпадъци извън площадката и най-вече от битов характер в минимални количества. Ще се събират в съдове за отпадъци, включени в сметосъбирането и извозването на гр. Русе.

16. Не се предполага замърсяване, вредно въздействие, както и дискомфорт за околната среда при стриктно спазване на условията, които ще бъдат дадени в разрешителното от ИАПД за разглеждания участък, технологичните и експлоатационни схеми и планове за изземване на наносни отложения.

17. Дейността по изземване на наносни отложения не е свързана и не предполага риск от големи аварии и/или бедствия, които да са свързани с инвестиционното предложение.

18. От дейността и ползваните земекопни машини няма да има наличие на опасни вещества. Настоящото ИП не предполага риск от инциденти с опасни вещества от Приложение № 3 на ЗООС.

II. Местоположение на инвестиционното предложение: съществуващо и одобрено земеползване, относителното изобилие, достъпност, качеството и възстановителна способност на природните богатства; абсорбиционен капацитет на природната среда; крайбрежни зони и морска околна среда; планински и горски райони; защитени със закон територии; засегнати елементи от Националната екологична мрежа; територии, свързани с инвестиционното предложение, в които нормите за качество на околната среда са нарушени или се смята, че съществува такава вероятност; гъстонаселени райони; ландшафт и обекти с историческа, културна или археологическа стойност; територии и/или зони и обекти със специфичен санитарен статут или подлежащи на здравна защита:

1. Участъкът, в който ще се изземват наносния материал е в канала на остров Люляк, река Дунав, определен с географски координати на четири гранични точки, съгласно издадена съгласувателна схема, издадена към писмо № ВО-12#7/14.04.2025 г. на ИАПД, гр. Русе, с посочени отстояния съответно от левия бряг на острова и българския бряг. Участъкът се намира в държавен имот гранична река – държавна собственост.

2. Съгласно документацията, в поречието на р. Дунав от района на землище на гр. Русе и в канала на остров Люляк са проучени и други алтернативи. Предложената площадка е с характерен профил на речното корито и речната тераса и предполага отлагане на инертни материали. Останалите площадки са в основното русло, част от коритото на р. Дунав и в близост до корабоплавателния път, което предопределя ползването на плавателни средства за добив. Направените проучвания и съгласувателната схема, издадена от ИАПД показват, че препоръчителният фарватер преминава в Главен Дунав и няма контакт с участъка за добив на инертни материали.

3. Участъкът е разположен в канала на остров Люляк на река Дунав от км 501.800 до км 501.100, като местоположението и отдалечеността на полето за добив са избрани така, че не се очакват негативни влияния върху корабоплавателния път, местостоянките за кораби, бреговете, острова и хидротехническите съоръжения.

4. Предвиденият участък не попада в границите на защитени зони и защитени територии. Същият се намира на достъчно отстояние от най-близко разположените защитени зони, а именно на около 250 м от ЗЗ ВГ0002025 „Ломовете“ за опазване на дивите птици и ЗЗ ВГ0000608 „Ломовете“ за опазване на природните местообитания и на дивата флора и фауна.

5. При реализирането на ИП не се очаква унищожаване и/или увреждане в значителна степен на природни местообитания и местообитания на видовете, предмет на опазване в защитените зони.

6. Местоположението на ИП, както и характеристиките и параметрите за реализирането му, не предполагат трайно и необратимо влошаване на качествата на местообитанията за размножаване, хранене или миграция на видовете, предмет на опазване в защитените зони.

7. Местоположението и характерът на ИП не могат да доведат до прекъсване на функционалните връзки в популациите на видовете, предмет на опазване в защитените зони, както и до нарушаване на целостта на природните местообитания, до фрагментация или нарушаване на целостта на защитените зони.

8. В резултат от реализацията на ИП, не се очаква трайно обезпокояване на видове, както и нарушаване на видовия състав на защитените зони.

9. Реализирането на ИП няма да доведе до промени в структурата, функциите и природозащитните цели на защитените зони.

10. Не се очаква реализацията на ИП да доведе до поява на кумулативно въздействие със значителен ефект върху природните местообитания, видовете и техните местообитания, предмет на опазване в защитените зони.

11. Изпълнението на ИП няма да доведе до шум и вибрации в жилищни, обществени сгради и урбанизирани територии.

12. При реализацията на ИП няма да се формират йонизиращи и нейонизиращи лъчения, които да окажат влияние върху жилищни, производствени и обществени сгради.

13. Реализацията на ИП не засяга обекти с историческа, културна или археологическа стойност.

14. Съгласно становище за допустимост от директора на Басейнова дирекция „Дунавски район“ (БДДР), с изх. № ПУ-01-369-(1)/07.05.2025 г. (вх. № ОВОС-75-4/07.05.2025 г. на МОСВ), инвестиционното предложение няма да окаже значително въздействие върху водите и водните екосистеми и е допустимо спрямо целите и мерките за постигане на добро състояние на водите, определени Плана за управление на речните басейни (ПУРБ) 2022-2027 г. и План за управление на риска от наводнения (ПУРН) 2022-2027 г. в Дунавски район, при спазване на мерките по т. 1 и законите изисквания по т. 2 от становището на БДДР и включени в настоящото решение. ИП е допустимо спрямо Програмата от мерки за намаляване на риска от наводнения, заложена в ПУРН 2022-2027 г. в Дунавски район.

14.1. Предвиденото в ИП изземване на наносни отложения ще засегне ограничен участък с малка площ спрямо общия водосбор на водно тяло „Дунав“ с код BG1DU000R001, като ще се отнема от динамичен запас на реката без да се засяга активното дъно. Не се очаква ИП да окаже негативно въздействие върху екологичния потенциал и/или химичното състояние на водното тяло.

14.2. Инвестиционното предложение не попада в: санитарно-охранителни зони (СОЗ), учредени по реда на *Наредба № 3 от 16.10.2000 г. за условията и реда за проучване, проектиране, утвърждаване и експлоатация на санитарно-охранителни зони на водоизточници за питейно-битово водоснабдяване и около водоизточниците на минерални води, използване за лечебни, профилактични, питейни и хигиенни нужди (Наредба № 3 от 16.10.2000 г.)*, както и в буферни зони около съоръжения за питейно-битово водоснабдяване без определени СОЗ, за които е необходимо спазване на ограниченията съгласно Приложение № 1 към Национален каталог от мерки към ПУРБ.

14.3. При направена визуализация на предоставените координати в Геоинформационна среда е установено, че разглежданият участък за изземване, отстои на повече от 50 м от бреговете на река Дунав, в т.ч. югоизточни бряг на остров Люляк, следователно ИП не попада в обхвата на забранителна мярка с код НУ_3 и действие НУ_3_1 „Забрана за добив на инертни материали на по-малко от 50 м от бреговете на реките“.

14.4. При осъществяване на дейностите по изземване на наносни отложения ще се отнема от възобновяемия динамичен запас от твърдия отток в речното корито без да се засяга активното дъно на реката. В тази връзка ИП не попада в обхвата на забранителна мярка с код НУ_7 и код на действие НУ_7_10.

14.5. Участъкът попада в Район със значителен потенциален риск от наводнения (РЗПРН) „Река Дунав“, с код BG1_APSFR_DU_001. В ПУРН 2022-2027 г. Няма предвидени забрани, ограничения и мерки за намаляване на риска от наводнения, касаещи реализацията на ИП.

14.6. Участъкът за изземване на наносни отложения отстои на повече от 500 м от изградени хидротехнически съоръжения и не попада под забраната на чл. 118з, т. 2 от ЗВ.

14.7. Разглежданият участък е разположен на около 1,2 км след пункт за мониторинг на водите на река Дунав с код BG1DU00918MS080 и име „преди Русе“. Съгласно приложеното към документацията експертно становище, разстоянието от 1,2 км осигурява достатъчно голяма буферна зона и гарантира, че потенциалните локални въздействия от извършваните дейности е невъзможно да се пренесат обратно срещу течението към мястото на мониторинг и следователно не могат да окажат негативно въздействие върху измерваните параметри на водата и върху качеството на мониторинга в горепосочения пункт.

14.8. Инвестиционното предложение не предвижда водовземане от подземни води.

III. Тип и характеристика на потенциалното въздействие върху околната среда: степен и пространствен обхват на въздействието, естество на въздействието, трансграничен характер на въздействието, интензивност и комплексност на въздействието същност, големина, вероятност за въздействие, очаквано настъпване, продължителност, честота и обратимост на въздействието; комбиниране с въздействията на други съществуващи и/или одобрени инвестиционни предложения; възможност за ефективно намаляване на въздействията:

1. Инвестиционното предложение не е свързано с отделяне на емисии на вредни вещества във въздуха. Съгласно предоставената информация, емисии ще се отделят от движението на транспортните средства, като ще се ползват транспортни средства, отговарящи на норми и стандарти в Европейския съюз.

2. Въздействието от дейността се състои в изземване на част от наносните отложения с частична релефна промяна на повърхностния слой. Въздействието е физическо на самото наносно поле, но не и върху екологичните показатели на околната среда, и не оказва въздействие на параметрите на хидроложкия режим и на количеството на водите на р. Дунав. Въздействието се очаква да бъде краткотрайно и временно. Съгласно направената оценка в документацията, изземването няма да засегне кватернерните отложения в коритото на реката, по бреговете или от заливната тераса.

3. При превоза на иззетите пясък и чакъл до складовата площадка за временно съхранение при ползването на общински път и на част от уличната пътна мрежа ще има лек завишен трафик от превозващите транспортни машини в рамките на 5-6 автомобила на ден.

4. Инвестиционното предложение ще се реализира само в кариерата, за която има съгласувателна скица, издадена към писмо с изх. № ВО-12#7/14.04.2025 г. на ИАППД, гр. Русе, респективно след издаване на разрешително за ползване на воден обект по реда на ЗВ от ИАППД, гр. Русе.

5. Министерство на здравеопазването (МЗ), с писмо вх. № ОВОС-75-21/08.08.2025 г. на МОСВ, по искане за преценяване на необходимостта от извършване на ОВОС, по реда чл. 7, ал. 2, т. 2, буква „а“ от Наредбата за ОВОС, посочва следното:

5.1. В информацията е описано въздействието при реализация на ИП върху компонентите на околната среда и човешкото здраве. Направени са изводи, че характерът на инвестиционното предложение не предполага съществено замърсяване и дискомфорт за околната среда. В изпълнение на изискванията за оценка на шумовото въздействие, в информацията се посочва, че работата на машините за добив (еднокофов багер, лентов транспортър, челен товарач) ще се извършва само през светлата част на денонощието, с използване на съвременна техника, съответстваща на европейските стандарти за шумови емисии. Представена е съгласувана от Община Русе транспортна схема, която е последователност от общински път извън града и изцяло асфалтираната пътна мрежа на града със сравнително безшумна настилка и без вибрации.

5.2. Складовата площадка за разтоварване и временно съхранение на инертните материали се намира в поземлен имот с идентификатор № 63427.8.80 разположен в предимно производствена зона, съгласно Общия устройствен план (ОУП) на гр. Русе. На територията на ПИ № 63427.8.80 е изграден бетонов център, за който на етап уведомяване

е издадено становище с писмо № И-2427/07.06.2023 г. на директора на Регионална инспекция по околна среда и водите (РИОСВ) – Русе с характер, че ИП не подлежи на регламентираните процедури по екологична оценка и оценка на въздействието върху околната среда. Бетоновият център е получил разрешение за строеж през 2023 г. от Община Русе, а с писмо изх. № 94Б-6683-1#1.03.04.2025 г. е съгласувана дейността на площадката за съхранение на иззетите наносни материали.

5.3. Предвидено е складовата площадка да бъде част от складовата база на бетоновия възел за основни инертни материали. Деклариран е 8 часов дневен работен режим, 5 дни в седмицата. По данни на възложителя, дейностите на площадката няма да се извършват целогодишно.

5.4. Площадката на инвестиционното предложение е разположена на по-ниско ниво (15 – 20 м) от населеното място гр. Русе, кв. „Средна кула“ и кв. „Долапите“, като най-близките жилищни сгради на кв. „Средна кула“ са отдалечени на около 1050 м и 1400 м, а на кв. „Долапите“ - около 1200 м..

5.5. Според посоченото в разглежданата документация, най-близко разположения обект, подлежащ на здравна защита е хотел „Релакс-05“, граничещ на най-малкото разстояние от 250 м до 280 м на север от най-близката точка на площадката. Отстоянието на хотела до центъра на площадката е на 700 м, а най-крайната точка на площадката, от която ще се извозва иззетия нанос е над 1 км. Транспортни машини няма да минават в близост до хотела, а на повече от 1 км. Отстоянието на хотела до входно изходната пътна връзка на полето до изземване е над 1 (един) километър, отстоянието от мястото на товарене и извозване на иззетия нанос до семеен хотел „Релакс 05“ е над 1000 м., а най-близката работна точка е на около 280 м.

5.6. Въз основа на направените анализи, прогнози и оценки са предложени препоръки и мерки, свързани с избягване, предотвратяване, намаляване или компенсиране на предполагаемите отрицателни въздействия върху околната среда и човешкото здраве.

Предвид гореизложеното, МЗ счита, че не е необходимо извършване на ОВОС за ИП за „Изземване на наносни отложения в участъка от км 501+800 до км 501+100 на канала на остров Люляк“, с площ 134 470 кв. м при спазване на условията, поставени в настоящия административен акт и задължително изпълнение на предложените от възложителя мерки в т. 11 от информацията за преценяване на необходимостта от извършване на ОВОС.

6. Дейността няма характеристики за проявление и не предполага трансгранично въздействие в резултат на реализацията на предложението.

IV. Обществен интерес към инвестиционното предложение:

1. Съгласно изискванията на чл. 4, ал. 1 и ал. 2 от Наредбата за ОВОС, възложителят (чрез обява, поставена на обществено достъпно място и писмено информиране на община Русе) и компетентният орган (чрез интернет страницата на министерството) са обявили инвестиционното предложение. Компетентният орган е уведомил кмета на община Русе, а чрез тях и засегнатото население.

2. В изпълнение на чл. 6, ал. 9 и ал. 10 от Наредбата за ОВОС е осигурен обществен достъп до информацията по Приложение № 2 от Наредбата за ОВОС, както следва:

2.1. От компетентния орган, чрез интернет страницата на МОСВ и на информационното табло в сградата на МОСВ. Копие на информацията по Приложение № 2 от Наредбата за ОВОС е предоставена на засегнатата община.

2.2. От община Русе, чрез интернет страницата на общината и на информационното табло в сградата на общината.

3. С писмо, изпратено до МОСВ, кмета на община Русе (вх. № ОВОС-75-14/30.06.2025 г.), уведомява, че за информацията за преценяване на необходимостта от извършване на ОВОС е поставено съобщение на интернет страницата и на обществено достъпно място за не по-малко от 14 дни, с цел изразяване на становища от заинтересувани лица, като в резултат не са постъпвали становища, възражения и предложения.

4. Към момента на изготвяне на настоящото решение в МОСВ няма постъпили жалби, възражения и становища срещу реализацията на инвестиционното предложение.

ПРИ ИЗПЪЛНЕНИЕ НА СЛЕДНИТЕ УСЛОВИЯ И МЕРКИ:

1. Транспортът на наносните материали по пътната мрежа да се извършва задължително с покривала на товарните автомобили, без изключения.
2. Осъществяването на ИП за „Изземване на наносни отложения в участъка от км 501.800 до км 501.100 на канала на остров Люляк, част от река Дунав, с наземни средства, без драгиране, в землището на гр. Русе, община Русе“, да започне само след издаване на разрешително за ползване на воден обект от изпълнителния директор на ИАПД, гр. Русе по реда на глава четвърта от ЗВ.
3. Използването на водите и водните обекти да се осъществява при условията и по реда на глава трета от ЗВ, в т.ч. при ненарушаване на обществените интереси и придобитите права.

Настоящото решение се отнася само за конкретното заявено предложение и в посочения му обхват.

Настоящото решение за „Изземване на наносни отложения в участъка от км 501.800 до км 501.100 на канала на остров Люляк, част от река Дунав, с наземни средства, без драгиране, в землището на гр. Русе, община Русе“, не отменя задълженията на възложителя за изпълнение на изискванията на Закона за опазване на околната среда и други специални закони и подзаконовни нормативни актове и не може да служи като основание за отпадане на отговорността съгласно действащата нормативна уредба.

На основание чл. 93, ал. 7 от ЗООС при промяна на възложителя, на параметрите на инвестиционното предложение или на някое от обстоятелствата, при които е било издадено настоящето решение, възложителят/новият възложител трябва да уведоми своевременно министъра на околната среда и водите.

На основание чл. 22, ал. 3 от Наредбата за ОВОС, възлагам на директорите на РИОСВ – Русе и БД „Дунавски район“ контрола по изпълнение на поставените условия в настоящето решение.


Решението може да бъде обжалвано пред Върховния административен съд в 14-дневен срок от съобщаването му на заинтересованите лица по реда на Административнопроцесуалния кодекс.

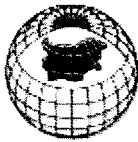
МИНИСТЪР:

Дата: 28.08.2025

МАНОЛ ГЕНОВ

ВЯРНО С
ОРИГИНАЛА





СКИЦА НА ПОЗЕМЛЕН ИМОТ

№15-3057720-11.11.2025 г.

Поземлен имот с идентификатор **63427.104.18**

По кадастралната карта и кадастралните регистри на гр. **Русе**, общ. **Русе**, обл. **Русе**, одобрени със Заповед №РД-18-91/15.12.2007 г. на **ИЗПЪЛНИТЕЛЕН ДИРЕКТОР НА АГКК**

Последно изменение на кадастралната карта и кадастралните регистри, засягащо поземления имот: **няма извършено изменение на КККР със заповед**

Адрес на поземления имот: **гр. Русе**

Местност: **"ЛАГЕРА"**

Площ: **21361 кв.м**

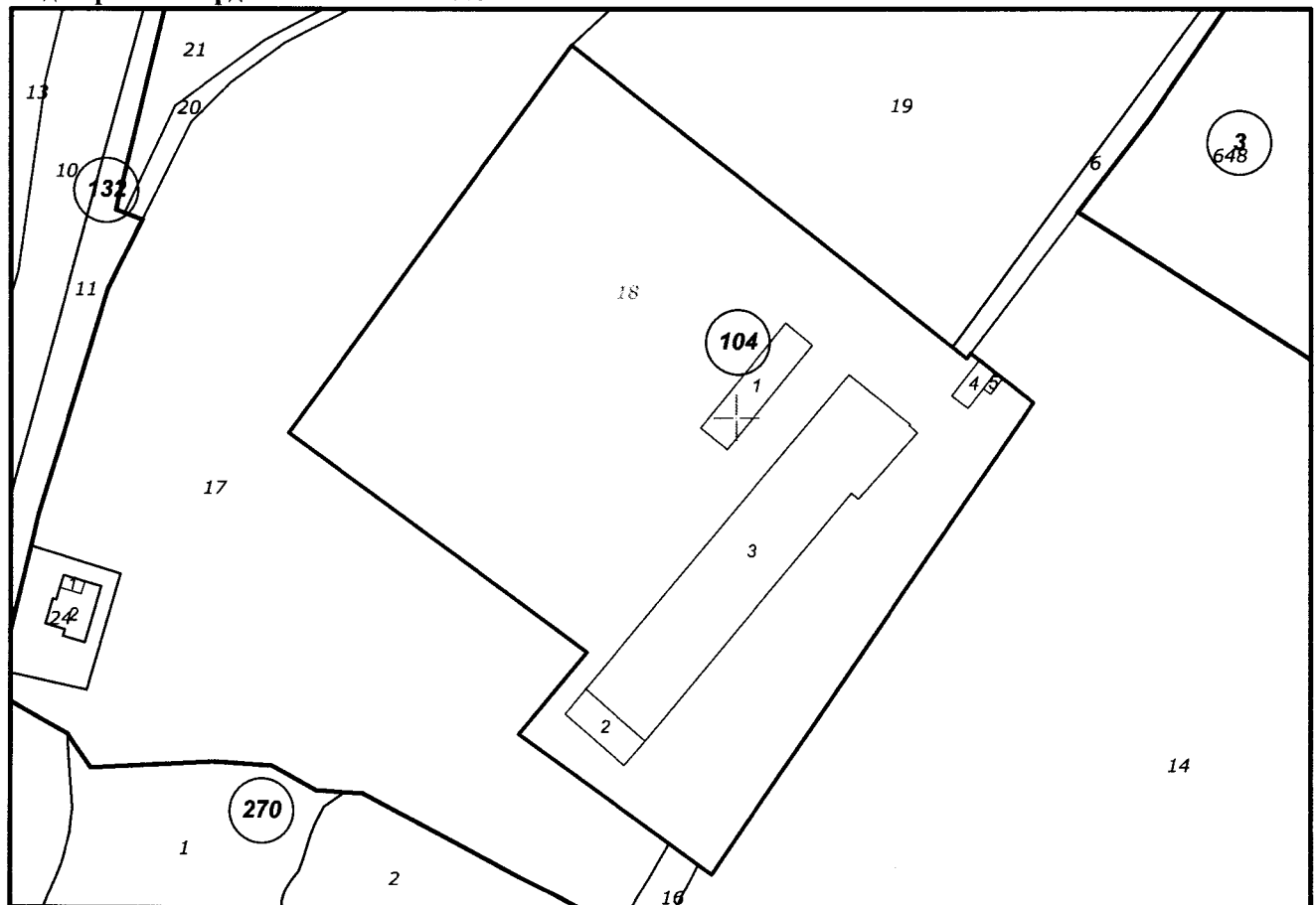
Трайно предназначение на територията: **Урбанизирана**

Начин на трайно ползване: **За складова база**

Предишен идентификатор: **няма**

Номер от предходен план: **000754**

Кадастрална координатна система 2005



М 1 : 2000

Съседни: **63427.104.17, 63427.104.6, 63427.104.19, 63427.104.16, 63427.104.14**

Скица №15-3057720-11.11.2025 г.,

издадена въз основа на

Заявление №01-880814-09.11.2025 г.

Код за достъп: **b312e76a4254**



Собственици по данни от КРНИ:

117626091, ВАЛИД- ООД

Ид. част 3600/21356, площ 21356 кв. м от правото на собственост

Нотариален акт за продажба на земеделска земя № 131, том 6, рег. 25721, дело 1479 от 08.03.2006г., вписан в СЛУЖБА ПО ВПИСВАНИЯТА-РУСЕ

Ид. част 17761/21361 от правото на собственост

Нотариален акт № 65, том 15, рег. 5780, дело 3117 от 27.05.2025г., вписан в СЛУЖБА ПО ВПИСВАНИЯТА-РУСЕ

000531150, ОБЛАСТЕН УПРАВИТЕЛ - ОБЛАСТ РУСЕ

Ид. част 17761/21361 от правото на собственост

Акт за частна държавна собственост № 39, том 8, рег. 2914 от 21.03.2025г., вписан в Служба по вписванията гр.Русе

Носители на вещни и други права по данни от КРНИ:

Няма данни

Имотът попада в следните зони на ограничение: **няма данни**

Сгради, които попадат върху имота:

1. Сграда **63427.104.18.1**: застроена площ **330 кв.м**, брой етажи **1**, предназначение: **Складова база, склад**
2. Сграда **63427.104.18.2**: застроена площ **179 кв.м**, брой етажи **2**, предназначение: **Сграда със смесено предназначение**
3. Сграда **63427.104.18.3**: застроена площ **2346 кв.м**, брой етажи **1**, предназначение: **Складова база, склад**
4. Сграда **63427.104.18.4**: застроена площ **65 кв.м**, брой етажи **1**, предназначение: **Промислена сграда**
5. Сграда **63427.104.18.5**: застроена площ **13 кв.м**, брой етажи **1**, предназначение: **Друг вид сграда за обитаване**



ОБЩИНА РУСЕ

ОБЩИНА РУСЕ

Регистрационен индекс и дата

94Б-6683-1/1/03.04.25

ДО
Г-Н БОЖАН ИВАНОВ БОРИСОВ
УПРАВИТЕЛ НА „БОЖАН“ ЕООД
УЛ. „ЛЮБОМИР ПИПКОВ“ №2, ЕТ. 2
ГР. РУСЕ

ОТНОСНО: Писмо с вх. №94Б-6683-1/02.04.2025 г.

УВАЖАЕМИ ГОСПОДИН БОРИСОВ,

В Община Русе е депозирано Ваше писмо с наш вх. №94Б-6683-1/02.04.2025 г., относно съгласуване на транспортна схема към участък за изземване на наносни отложения в участъка на река Дунав с местоположение от км 500+400 до км 501+700 и депонирането им в поземлен имот с идентификатор 63427.8.80 по Кадастралната карта и кадастралните регистри на гр. Русе.

В тази връзка Ви информирам, че при транспортирането на иззетите материали следва да се съобразите със съществуващата организация на движение и да се придържате към транспортната схема.

На основание гореизложеното Ви уведомявам, че Община Русе, съгласува представената транспортна схема, ведно с обяснителна записка, посочваща поземлените имоти, през които се преминава за извършване на дейността.

С уважение,

инж. ЗДРАВКА ВЕЛИКОВА
Зам.-кмет на Община Русе



Декларирам, че:

Преди сключване на застраховката ми е предоставена информацията за Застрахователя по чл. 324 от КЗ, включително и за възможността да ми бъде предоставен съвет при поискване на индивидуална оферта за застрахователния продукт, при спазване изискванията на чл. 325А и чл. 326 от КЗ. Получих и съм запознат със съдържанието на информационния документ на застрахователния продукт и с Общите условия на застраховката, действащи към датата на сключване на застрахователния договор.

Получил съм, запознат съм и приемам "Информацията за защита на личните данни", изготвена от Застрахователя, в качеството му на администратор на лични данни, в изпълнение на изискванията на чл. 13 и 14 на Регламент (ЕС) 2016/679 (Общ регламент относно защитата на данните). Информирани съм, че "Информацията за защита на личните данни" е публикувана и на корпоративния сайт на дружеството - www.dzi.bg. Доброволно предоставям лични данни на Застрахователя и/или Застрахованите лица с цел сключване, обслужване и изпълнение на застрахователния договор. Обработвам законосъобразно личните данни на Застрахованите лица, които предоставям на Застрахователя за целите на сключване и изпълнение на застрахователния договор, при спазване на нормативните изисквания, съгласно Регламент (ЕС) 2016/679 и Закона за защита на личните данни.

Настоящата полица се издава в два еднообразни екземпляра - по един за Застрахователя и за Застрахователя.

Дата и място на сключване: **25.02.2025, гр.София**

Получих, запознах се и приемам приложените Общи условия на задължителна застраховка "Професионална отговорност на участниците в проектирането и строителството" и Клауза „Професионална отговорност на проектанта“, които заедно с настоящата полица и попълненото Предложение-въпросник, формират застрахователния договор.

ДЗИ - ОБЩО ЗАСТРАХОВАНЕ



ЗАСТРАХОВАЩ:

/погнус и печат/

/ Данни за застрахователния посредник /агент/: БУЛСПРИНГ ГРУП ЕООД, Адрес на посредника: гр.Ботевград 2140 ул.Свобода, 2, № на участък: Агент - 21831345 /

ОБЯСНИТЕЛНА ЗАПИСКА

Настоящата транспортна схема се отнася към участък за изземване на наносни отложения в участъка на река Дунав с местоположение от км 500+400 до км 501+700 и депониране в поземлен имот с идентификатор 63427.8.80 по Кадастралната карта и кадастралните регистри на гр. Русе.

В таблицата по-долу са посочени поземлените имоти, през които ще преминават транспортните средства за осъществяване на дейността. Преминава се през селскостопански, горски, ведомствени пътища, през улица, която към настоящия момент се явява събирателна улица V клас (проектна улица III клас), която довежда до улица „Кап. Райчо Николов“ (съгласно Общия устройствен план, същата е посочена като проектна улица III Б клас), оттам през участък на бул. „Трети март“ (също III Б клас) и основно движението се осъществява по бул. „България“, републиканска пътна мрежа (РПМ) I-5 (Русе – Велико Търново) и I-2 (Русе – Варна) на територията на гр. Русе.


През бул. „България“ се осъществява тежкотоварното движение към и от Република България и служи за градска артерия, която се свързва с други участъци от РПМ – ул. „Св. Димитър Басарбовски“, в участъка, който е част от РПМ III-501 (Русе – Бяла), II-21 (Русе – Силистра), както и с улици III клас – ул. „Св. Димитър Басарбовски“, бул. „Мидия Енос“, бул. „Гоце Делчев“, бул. „Христо Ботев“ (пътен възел I-5 и I-2), ул. „Шипка“, ул. „Изгрев“. От бул. „България“ се осъществява връзка до общинска пътна напрежа – RSE1130 Русе – Николово и RSE3145, посочен като проектна улица III клас, съгласно ОУП на гр. Русе.

Всички изброени улици, които не са част от РПМ или от общинска пътна мрежа са забранени за движение на автомобили над 10 тона и са означени със съответните пътни знаци.

Таблица №1

№ по ред	ПИ с идентификатор	Начин на трайно ползване, съгласно информация в КАИС	Собственост
1	63427.104.20	за селскостопански, горски, ведомствен път	общинска публична
2	63427.104.6	за селскостопански, горски, ведомствен път	общинска публична
3	63427.3.504	за второстепенна улица	общинска публична
4	63427.3.324	за второстепенна улица	общинска публична
5	63427.3.300	за първостепенна улица	общинска публична
6	63427.3.480	за път от републиканска пътна мрежа	държавна публична
7	63427.3.476	за път от републиканска пътна мрежа	държавна публична
8	63427.3.474	за друг вид озеленени площи	общинска частна
9	63427.3.372	за друг вид озеленени площи	общинска частна
10	63427.3.259	за път от републиканска пътна мрежа	държавна публична

11	63427.4.2628	за първостепенна улица	държавна публична
12	63427.5.226	за първостепенна улица	държавна публична
13	63427.5.1197	за път от републиканска пътна мрежа	държавна публична
14	63427.5.1190	за път от републиканска пътна мрежа	държавна публична
15	63427.7.292	за друг поземлен имот за движение и транспорт	държавна публична
16	63427.7.581	за първостепенна улица	общинска публична
17	63427.8.925	за път от републиканска пътна мрежа	държавна публична

 Секция ТСТС Части на проекта по удостоверение за ППТ	КАМАРА НА ИНЖЕНЕРИТЕ В ИНВЕСТИЦИОННОТО ПРОЕКТИРАНЕ
	ПЪЛНА ПРОЕКТАНТСКА ПРАВОСПОСОБНОСТ
	Регистрационен № 42564 инж. ДЕЯН ЗМИЛЕВ
	/подпис/..... ВАЛИ С ВАШИЮ УДОСТОВЕРЕНИЕ ЗА ППТ ЗА ТЕКОВШАТА ГОДИНА

ОБЩИНА РУСЕ ДИРЕКЦИЯ ИСИК ЧАСТ ПЪТНА
гр. I ИН

V