



„Изготвяне на Доклад за оценка на въздействието върху околната среда и Доклад за оценка за степента на въздействие за
обект: „Път II-11 „Мизия – Оряхово - Крушовене“, участък „Обход на град Оряхово“ от км 0+000 до към 8+770,00“

„Път II-11 „Мизия – Оряхово - Крушовене“, участък „Обход на град Оряхово“ от км 0+000 до към 8+770,00“ – местоположение на ИП (вариант 2), ЗЗ от Натура 2000
и местообитания на *Spermophilus citellus* по данни от проект „Картиране и определяне на природозащитното състояние на природни местообитания и видове – фаза I“






Румъния

Оряхово

Враца

BG0000334 Осмров

Мизия

-  Местообитания на 1335 *Spermophilus citellus*
-  Трасе – вариант 2
-  Защитени зони по директивата за местообитанията

