



РЕПУБЛИКА БЪЛГАРИЯ

МИНИСТЕРСТВО НА ОКОЛНАТА СРЕДА И ВОДИТЕ

ЗАПОВЕД

№Р.8-147...../.....05.03..... 2021 г.


На основание чл. 151, ал. 2, т. 2, буква „у“, подбуква „вв“ и §144а (Изм. - ДВ, бр. 98 от 2018 г., в сила от 11.08.2006 г.) от Закона за водите, във връзка с проведена процедура за определяне на санитарно-охранителна зона, съгласно чл. 38-39 от Наредба №3/16.10.2000 г. *за условията и реда за проучване, проектиране, утвърждаване и експлоатация на санитарно-охранителните зони около водоизточниците и съоръженията за питейно-битово водоснабдяване и около водоизточниците на минерални води, използвани за лечебни, профилактични, питейни и хигиенни нужди* (Наредба №3 от 16 октомври 2000 г.), във връзка с преписка вх. № 05-08-2056/22.07.2020 г. на МОСВ и във връзка с Решение № 1224/13.07.2020 г. на Административен съд - Пловдив,

О П Р Е Д Е Л Я М:

Санитарно-охранителна зона (СОЗ) около открити водохващания от събирателна деривация „Бистрица“ на река Грънчарица и нейните притоци: река Малка река, Везьов дол и Трълско дере в землищата на село Кръстава, село Грашево, село Бозьова и село Цветино, община Велинград, област Пазарджик, за питейно-битово водоснабдяване на град Велинград, община Велинград, повърхностно водно тяло BG3MA900R198 – р. Чепинска и притоци от извори до устие на р. Абланица и р. Хремщица, съгласно Разрешително за водовземане от повърхностен воден обект № 01410007/16.09.2009 г. на министъра на околната среда и водите с географски координати на водохващанията: река Малка река N - 41°56'59,118" и E - 23°51'59,07', на река Грънчарица N - 41°56'25,65" и E - 23°51'58,178", на река Везьов дол N - 41°56'25,074" и E - 23°51'58,91" и на Трълско дере N - 41°56'03,022" и E - 23°53'03,38" и охранителен режим в санитарно-охранителната зона, както следва:

1. Санитарно-охранителна зона – пояс I – публична държавна собственост.

1.1. Санитарно-охранителна зона – пояс I около речно водохващане на река Малката река.



София, 1000, бул. „Кн. Мария Луиза“ 22

Тел: +359(2) 940 6194, Факс: +359(2) 986 25 33



Речното водохващане е изградено на река Малка река на кота 1179,39 м. Пояс I на СОЗ обхваща следната територия - част от реката 500 м. над водохващането и 50 м. под него, и на не повече от 30 м. от двете страни на реката.

Пояс I представлява неправилен многоъгълник с координати на ъгловите точки в координатна система 1970 година, както следва:

| № | X | Y |
|---|-------------|-------------|
| 1 | 4520614.303 | 8543585.379 |
| 2 | 4520665.279 | 8543527.805 |
| 3 | 4520705.682 | 8543517.922 |
| 4 | 4520733.609 | 8543495.359 |
| 5 | 4520783.238 | 8543443.543 |
| 6 | 4520786.502 | 8543439.699 |
| 7 | 4520859.779 | 8543325.191 |
| 8 | 4521027.080 | 8543268.941 |

| | | |
|----|-------------|-------------|
| 9 | 4521017.789 | 8543190.922 |
| 10 | 4520781.258 | 8543255.258 |
| 11 | 4520771.941 | 8543308.473 |
| 12 | 4520677.152 | 8543427.707 |
| 13 | 4520609.182 | 8543467.371 |
| 14 | 4520552.816 | 8543549.148 |
| 15 | 4520623.615 | 8543527.324 |
| 16 | 4520618.514 | 8543530.293 |
| 17 | 4520611.348 | 8543524.230 |

с площ 49,501 дка, съгласно Приложение 1, което е неразделна част от настоящата Заповед.

1.2. Санитарно-охранителна зона – пояс I около речно водохващане на река Грънчарица и Везьов дол.

Речните водохващания са изградени на река Грънчарица на кота 1175,44 м. и на Везьов дол на кота 1174,00 м. Пояс I на СОЗ обхваща следните територии - част от реката 500 м. над водохващанията и 50 м. под тях, и на не повече от 30 м. от двете страни на реката.

Пояс I представлява неправилен многоъгълник с координати на ъгловите точки в координатна система 1970 година, както следва:

| № | X | Y |
|----|-------------|-------------|
| 1 | 4519618.100 | 8543557.301 |
| 2 | 4519614.402 | 8543508.223 |
| 3 | 4519626.805 | 8543428.945 |
| 4 | 4519586.699 | 8543399.098 |
| 5 | 4519584.199 | 8543381.000 |
| 6 | 4519546.203 | 8543028.480 |
| 7 | 4519543.215 | 8542998.109 |
| 8 | 4519464.230 | 8543010.164 |
| 9 | 4519480.639 | 8543199.402 |
| 10 | 4519488.100 | 8543255.902 |
| 11 | 4519513.477 | 8543349.914 |
| 12 | 4519487.061 | 8543440.387 |
| 13 | 4519512.645 | 8543489.566 |
| 14 | 4519418.557 | 8543441.492 |
| 15 | 4519401.367 | 8543395.797 |

| | | |
|----|-------------|-------------|
| 16 | 4519307.646 | 8543308.375 |
| 17 | 4519163.912 | 8543236.992 |
| 18 | 4519134.762 | 8543294.367 |
| 19 | 4519276.207 | 8543364.320 |
| 20 | 4519306.500 | 8543405.902 |
| 21 | 4519383.111 | 8543496.086 |
| 22 | 4519423.021 | 8543527.805 |
| 23 | 4519516.500 | 8543545.500 |
| 24 | 4519562.002 | 8543554.102 |
| 25 | 4519575.648 | 8543449.457 |
| 26 | 4519581.162 | 8543459.598 |
| 27 | 4519573.227 | 8543462.906 |
| 28 | 4519578.240 | 8543491.836 |
| 29 | 4519560.568 | 8543523.930 |
| 30 | 4519559.348 | 8543529.234 |

с площ 79,335 дка, съгласно Приложение 2, което е неразделна част от настоящата Заповед.

1.3. Санитарно-охранителна зона – пояс I около речно водохващане на Трълско дере.

Речното водохващане е изградено на река Трълско дере на кота 1171,00 м. Пояс I на СОЗ обхваща следните територии - част от реката 500 м. над водохващанията и 50 м. под тях, и на не повече от 30 м. от двете страни на реката.

Пояс I представлява неправилен многоъгълник с координати на ъгловите точки в координатна система 1970 година, както следва:

| № | X | Y |
|----|-------------|-------------|
| 1 | 4518948.947 | 8545054.051 |
| 2 | 4518929.506 | 8545017.512 |
| 3 | 4518905.717 | 8544973.180 |
| 4 | 4518893.885 | 8544967.074 |
| 5 | 4518887.963 | 8544962.168 |
| 6 | 4518876.736 | 8544952.699 |
| 7 | 4518873.529 | 8544936.867 |
| 8 | 4518868.666 | 8544913.074 |
| 9 | 4518857.471 | 8544898.855 |
| 10 | 4518843.344 | 8544873.242 |
| 11 | 4518810.080 | 8544789.813 |
| 12 | 4518792.805 | 8544756.770 |
| 13 | 4518734.449 | 8544692.027 |
| 14 | 4518669.801 | 8544618.813 |
| 15 | 4518654.074 | 8544588.059 |
| 16 | 4518649.686 | 8544578.352 |
| 17 | 4518622.350 | 8544590.715 |
| 18 | 4518620.984 | 8544591.332 |
| 19 | 4518593.648 | 8544603.695 |
| 20 | 4518598.436 | 8544614.281 |
| 21 | 4518617.262 | 8544654.242 |
| 22 | 4518687.879 | 8544733.707 |
| 23 | 4518741.096 | 8544791.348 |
| 24 | 4518751.336 | 8544815.883 |
| 25 | 4518786.959 | 8544900.293 |
| 26 | 4518806.076 | 8544932.445 |
| 27 | 4518810.813 | 8544939.313 |
| 28 | 4518812.271 | 8544944.996 |
| 29 | 4518812.500 | 8544972.141 |
| 30 | 4518825.811 | 8544999.656 |
| 31 | 4518846.367 | 8545007.762 |
| 32 | 4518849.189 | 8545009.594 |
| 33 | 4518861.563 | 8545021.426 |
| 34 | 4518865.898 | 8545039.012 |
| 35 | 4518892.957 | 8545090.379 |

| | | |
|----|-------------|-------------|
| 36 | 4518923.264 | 8545070.715 |
| 37 | 4518893.561 | 8545022.805 |
| 38 | 4518897.012 | 8545020.309 |
| 39 | 4518893.346 | 8545017.582 |
| 40 | 4518895.607 | 8545014.598 |
| 41 | 4518891.961 | 8544999.840 |
| 42 | 4518890.072 | 8545001.000 |
| 43 | 4518877.246 | 8544992.246 |
| 44 | 4518876.004 | 8544993.719 |
| 45 | 4518868.723 | 8544985.188 |
| 46 | 4518867.879 | 8544985.961 |
| 47 | 4518861.688 | 8544979.254 |
| 48 | 4518860.178 | 8544980.961 |
| 49 | 4518848.881 | 8544974.859 |
| 50 | 4518847.713 | 8544976.047 |
| 51 | 4518845.336 | 8544965.020 |
| 52 | 4518842.441 | 8544965.148 |
| 53 | 4518843.730 | 8544940.887 |
| 54 | 4518842.240 | 8544941.086 |
| 55 | 4518840.697 | 8544926.047 |
| 56 | 4518838.543 | 8544926.676 |
| 57 | 4518832.385 | 8544915.488 |
| 58 | 4518831.344 | 8544916.242 |
| 59 | 4518816.170 | 8544886.094 |
| 60 | 4518813.797 | 8544886.730 |
| 61 | 4518782.783 | 8544802.352 |
| 62 | 4518778.998 | 8544804.273 |
| 63 | 4518767.979 | 8544774.035 |
| 64 | 4518766.738 | 8544774.898 |
| 65 | 4518712.063 | 8544712.000 |
| 66 | 4518710.115 | 8544713.566 |
| 67 | 4518644.813 | 8544635.836 |
| 68 | 4518642.559 | 8544637.543 |
| 69 | 4518627.037 | 8544601.078 |
| 70 | 4518625.676 | 8544601.707 |

с площ 36,486 дка, съгласно Приложение 3, което е неразделна част от настоящата Заповед.

1.4. В пояс I-ви на санитарно-охранителната зона се забраняват:

1.4.1. Извършване на дейности, различни от дейностите свързани с експлоатацията на водоизточниците.

1.4.2. Достъп на лица, с изключение на лицата, свързани с експлоатацията на водоизточника и охранителната зона, както и на представители на контролните органи.

2. Санитарно-охранителна зона – пояс II.

Санитарно-охранителна зона - пояс II представлява неправилен многоъгълник в землищата на село Кръстава и село Грашево, община Велинград, област Пазарджик, с координати на ъгловите точки в координатна система 1970 година както следва:

| № | X | Y |
|----|-------------|-------------|
| 1 | 4520614.240 | 8543585.449 |
| 2 | 4520751.494 | 8543582.297 |
| 3 | 4520830.936 | 8543652.277 |
| 4 | 4520858.990 | 8543678.820 |
| 5 | 4521205.816 | 8543741.934 |
| 6 | 4521290.902 | 8543792.281 |
| 7 | 4521361.607 | 8543777.898 |
| 8 | 4521522.178 | 8543688.449 |
| 9 | 4521827.248 | 8543736.531 |
| 10 | 4521886.596 | 8543745.359 |
| 11 | 4522033.537 | 8543812.098 |
| 12 | 4522194.439 | 8543767.277 |
| 13 | 4522366.369 | 8543803.840 |
| 14 | 4522593.506 | 8543701.125 |
| 15 | 4522622.803 | 8543686.980 |
| 16 | 4522692.533 | 8543690.258 |
| 17 | 4522881.941 | 8543446.586 |
| 18 | 4522945.735 | 8542783.852 |
| 19 | 4522988.027 | 8542269.332 |
| 20 | 4522924.453 | 8541814.391 |
| 21 | 4522882.711 | 8541699.309 |
| 22 | 4522786.184 | 8541681.621 |
| 23 | 4522732.480 | 8541674.535 |
| 24 | 4522686.316 | 8541387.117 |
| 25 | 4522472.396 | 8541333.660 |
| 26 | 4522174.377 | 8541274.078 |
| 27 | 4521876.518 | 8541205.227 |
| 28 | 4521274.766 | 8541117.949 |
| 29 | 4520799.885 | 8541084.508 |
| 30 | 4520491.248 | 8541103.637 |
| 31 | 4520243.330 | 8541118.367 |
| 32 | 4520232.057 | 8541076.711 |
| 33 | 4520165.484 | 8540898.367 |
| 34 | 4519960.998 | 8540749.055 |
| 35 | 4519925.811 | 8540732.371 |
| 36 | 4519880.391 | 8540500.883 |
| 37 | 4519777.883 | 8540210.629 |
| 38 | 4519500.625 | 8540162.383 |
| 39 | 4519182.674 | 8540181.996 |
| 40 | 4518662.814 | 8540297.855 |
| 41 | 4518214.748 | 8540479.379 |
| 42 | 4517843.691 | 8540699.578 |
| 43 | 4517504.191 | 8541018.043 |
| 44 | 4517543.578 | 8541047.598 |

| | | |
|----|-------------|-------------|
| 45 | 4517556.420 | 8541201.145 |
| 46 | 4517578.857 | 8541271.848 |
| 47 | 4517590.467 | 8541420.371 |
| 48 | 4517461.094 | 8541367.566 |
| 49 | 4517375.840 | 8541351.863 |
| 50 | 4517178.109 | 8541332.879 |
| 51 | 4516951.328 | 8541331.680 |
| 52 | 4516806.656 | 8541489.430 |
| 53 | 4516730.176 | 8541696.039 |
| 54 | 4516786.975 | 8541767.629 |
| 55 | 4516864.059 | 8542019.746 |
| 56 | 4516675.824 | 8542145.824 |
| 57 | 4516704.668 | 8542453.004 |
| 58 | 4516592.740 | 8542498.641 |
| 59 | 4516471.113 | 8542606.367 |
| 60 | 4516488.572 | 8542854.270 |
| 61 | 4516533.232 | 8542993.824 |
| 62 | 4516464.059 | 8543281.691 |
| 63 | 4516474.395 | 8543419.984 |
| 64 | 4516543.455 | 8543546.445 |
| 65 | 4516523.893 | 8543722.398 |
| 66 | 4516543.988 | 8543828.574 |
| 67 | 4516583.561 | 8543884.313 |
| 68 | 4516541.707 | 8543946.426 |
| 69 | 4516532.508 | 8544003.934 |
| 70 | 4516518.869 | 8544109.520 |
| 71 | 4516513.410 | 8544172.066 |
| 72 | 4516623.189 | 8544242.566 |
| 73 | 4516640.809 | 8544277.137 |
| 74 | 4516649.008 | 8544355.961 |
| 75 | 4516654.141 | 8544541.598 |
| 76 | 4516663.361 | 8544560.516 |
| 77 | 4516678.852 | 8544598.391 |
| 78 | 4516769.074 | 8544684.648 |
| 79 | 4516779.084 | 8544866.750 |
| 80 | 4516786.350 | 8544874.137 |
| 81 | 4516830.660 | 8544922.832 |
| 82 | 4517021.551 | 8545004.699 |
| 83 | 4517091.146 | 8545168.090 |
| 84 | 4517177.213 | 8545167.762 |
| 85 | 4517295.916 | 8545172.309 |
| 86 | 4517345.477 | 8545196.520 |
| 87 | 4517391.480 | 8545235.941 |
| 88 | 4517386.756 | 8545310.621 |
| 89 | 4517382.078 | 8545413.027 |

| | | |
|-----|-------------|-------------|
| 90 | 4517381.982 | 8545457.355 |
| 91 | 4517422.816 | 8545453.801 |
| 92 | 4517571.207 | 8545459.625 |
| 93 | 4517831.688 | 8545555.277 |
| 94 | 4518133.227 | 8545535.465 |
| 95 | 4518359.637 | 8545398.031 |
| 96 | 4518461.943 | 8545384.914 |
| 97 | 4518578.281 | 8545378.625 |
| 98 | 4518595.752 | 8545318.910 |
| 99 | 4518650.334 | 8545276.773 |
| 100 | 4518661.646 | 8545268.043 |
| 101 | 4518804.977 | 8545210.395 |
| 102 | 4518892.957 | 8545090.379 |
| 103 | 4518923.264 | 8545070.715 |
| 104 | 4518948.947 | 8545054.051 |
| 105 | 4518974.613 | 8545008.520 |
| 106 | 4518964.895 | 8544940.738 |
| 107 | 4518952.887 | 8544831.488 |
| 108 | 4519032.244 | 8544660.813 |
| 109 | 4519065.990 | 8544588.234 |
| 110 | 4519082.732 | 8544523.203 |
| 111 | 4519034.289 | 8544422.777 |
| 112 | 4519043.141 | 8544396.141 |
| 113 | 4518962.906 | 8544300.656 |
| 114 | 4518860.230 | 8544249.250 |
| 115 | 4518820.906 | 8544168.504 |
| 116 | 4518660.230 | 8544068.844 |
| 117 | 4518662.193 | 8544007.961 |
| 118 | 4518639.615 | 8543926.453 |

| | | |
|-----|-------------|-------------|
| 119 | 4518612.127 | 8543845.930 |
| 120 | 4518612.127 | 8543768.352 |
| 121 | 4518648.080 | 8543715.359 |
| 122 | 4518666.127 | 8543625.176 |
| 123 | 4518696.938 | 8543578.043 |
| 124 | 4518757.951 | 8543506.129 |
| 125 | 4518767.473 | 8543475.039 |
| 126 | 4518872.775 | 8543454.293 |
| 127 | 4518938.955 | 8543449.922 |
| 128 | 4519029.738 | 8543478.047 |
| 129 | 4519175.961 | 8543536.762 |
| 130 | 4519287.350 | 8543511.551 |
| 131 | 4519367.455 | 8543554.512 |
| 132 | 4519456.182 | 8543585.746 |
| 133 | 4519561.803 | 8543554.066 |
| 134 | 4519618.068 | 8543557.234 |
| 135 | 4519614.404 | 8543508.223 |
| 136 | 4519786.320 | 8543540.039 |
| 137 | 4519890.467 | 8543498.664 |
| 138 | 4520027.777 | 8543471.441 |
| 139 | 4520047.568 | 8543388.527 |
| 140 | 4520035.605 | 8543300.895 |
| 141 | 4520160.248 | 8543178.633 |
| 142 | 4520208.715 | 8543169.707 |
| 143 | 4520267.672 | 8543197.516 |
| 144 | 4520313.270 | 8543354.797 |
| 145 | 4520394.465 | 8543404.684 |
| 146 | 4520392.879 | 8543460.348 |
| 147 | 4520614.240 | 8543585.449 |

с площ 20 582 дка съгласно Приложение 4, което е неразделна част от настоящата Заповед.

2.1 В пояс II на санитарно-охранителната зона се забраняват:

- 2.1.1. Използване терена за нови или съществуващи гробища за нови погребения.
- 2.1.2. Създаване нови и разширяване съществуващи селищни територии за постоянно и сезонно ползване без изградени канализационни и пречиствателни съоръжения, съответстващи на техническите изисквания.
- 2.1.3. Полагане тръбопроводи, провеждащи нефт и други вредни или токсични вещества.
- 2.1.4. Изграждане сервиси, автомивки и паркинги.
- 2.1.5. Изграждане съоръжения и промишлени дейности, водещи до повишаване съдържанието на еутрофициращи вещества във водата.
- 2.1.6. Изграждане подземни резервоари и хранилища за опасни вещества.
- 2.1.7. Животновъдни ферми (без свинекомплекси).
- 2.1.8. Свинекомплекси.
- 2.1.9. Наторяване с течен оборски тор.
- 2.1.10. Ползване на въздухоплавателни средства за разпръскване торове и пестициди.
- 2.1.11. Използване на плавателни средства с двигател с вътрешно горене.
- 2.1.12. Къмпинги и ваканционни лагери.
- 2.1.13. Почивни станции и други подобни.
- 2.1.14. Пране с химически препарати и/или избелващи средства.

2.2. В пояс II на санитарно-охранителната зона се ограничават:

- 2.2.1. Добив на подземни богатства.
- 2.2.2. Изграждане на надземни и подземни строителни съоръжения с изключение на реконструкция и модернизация на основните водоснабдителни съоръжения.
- 2.2.3. Прокарване пътища и магистрали.
- 2.2.4. Наторяване с оборски тор и/или компост.
- 2.2.5. Наторяване с неорганични торове.
- 2.2.6. Използване препарати за растителна защита.
- 2.2.7. Изграждане силажни ями.
- 2.2.8. Напояване и наторяване с отпадъчни води.
- 2.2.9. Промислено риборазвъждане.
- 2.2.10. Изсичане на гори, с изключение на отгледна сеч.

2.3. В пояс II на санитарно-охранителната зона се ограничават при доказана необходимост:

- 2.3.1. Полагане водопроводи, несвързани с водоснабдителната система.
- 2.3.2. Лични животновъдни стопанства.

3. Санитарно-охранителна зона – пояс III.

3.1. Санитарно-охранителна зона – пояс III се апроксимира до неправилен многоъгълник, с координати на ъгловите точки в координатна система 1970 година в землищата на селата Кръстава, Грашево, Бозьова и село Цветино, община Велинград, област Пазарджик, както следва:

| № | X | Y |
|----|-------------|-------------|
| 1 | 4522692.533 | 8543690.258 |
| 2 | 4523197.730 | 8543714.004 |
| 3 | 4523411.533 | 8543369.141 |
| 4 | 4523733.170 | 8543295.949 |
| 5 | 4523761.453 | 8543031.273 |
| 6 | 4524114.025 | 8543022.168 |
| 7 | 4524199.363 | 8542941.582 |
| 8 | 4524115.840 | 8542840.531 |
| 9 | 4524088.664 | 8542745.656 |
| 10 | 4523991.992 | 8542689.281 |
| 11 | 4523939.934 | 8542526.453 |
| 12 | 4523935.945 | 8542511.047 |
| 13 | 4523794.988 | 8542457.746 |
| 14 | 4523758.568 | 8542160.004 |
| 15 | 4523603.412 | 8542013.164 |
| 16 | 4523260.744 | 8541903.910 |
| 17 | 4522975.615 | 8541716.336 |
| 18 | 4522882.711 | 8541699.309 |
| 19 | 4522924.453 | 8541814.391 |
| 20 | 4522988.027 | 8542269.332 |
| 21 | 4522945.785 | 8542783.852 |
| 22 | 4522881.941 | 8543446.586 |
| 23 | 4522686.316 | 8541387.117 |
| 24 | 4522669.961 | 8541285.281 |

| | | |
|----|-------------|-------------|
| 25 | 4522613.949 | 8541205.320 |
| 26 | 4522663.398 | 8540836.598 |
| 27 | 4522639.094 | 8540488.609 |
| 28 | 4522672.400 | 8540375.578 |
| 29 | 4522500.309 | 8540138.902 |
| 30 | 4522483.031 | 8539975.402 |
| 31 | 4522218.051 | 8539980.492 |
| 32 | 4522100.311 | 8539847.496 |
| 33 | 4521843.479 | 8539777.695 |
| 34 | 4521736.387 | 8539185.086 |
| 35 | 4521734.379 | 8539169.602 |
| 36 | 4521439.186 | 8539242.434 |
| 37 | 4521326.688 | 8538989.449 |
| 38 | 4521325.211 | 8538846.988 |
| 39 | 4521258.939 | 8538711.242 |
| 40 | 4521244.674 | 8538482.266 |
| 41 | 4521208.295 | 8538302.328 |
| 42 | 4520824.416 | 8538016.527 |
| 43 | 4520682.467 | 8537756.852 |
| 44 | 4520674.250 | 8537738.441 |
| 45 | 4520677.094 | 8537639.648 |
| 46 | 4520647.162 | 8537212.039 |
| 47 | 4520600.506 | 8537212.809 |
| 48 | 4520402.742 | 8537204.281 |
| 49 | 4519983.426 | 8537250.676 |

| | | |
|----|-------------|-------------|
| 50 | 4519867.523 | 8537385.109 |
| 51 | 4519371.822 | 8537457.992 |
| 52 | 4519309.260 | 8537559.738 |
| 53 | 4519035.045 | 8537751.762 |
| 54 | 4518702.922 | 8537624.539 |
| 55 | 4518375.541 | 8537589.504 |
| 56 | 4518058.445 | 8537976.266 |
| 57 | 4517806.406 | 8538164.805 |
| 58 | 4517897.855 | 8538333.805 |
| 59 | 4517900.855 | 8538422.340 |
| 60 | 4517844.459 | 8538632.883 |
| 61 | 4517812.127 | 8538668.477 |
| 62 | 4517675.199 | 8538828.656 |
| 63 | 4517612.256 | 8539023.082 |
| 64 | 4517542.602 | 8539089.195 |
| 65 | 4517466.688 | 8539325.504 |
| 66 | 4517372.719 | 8539422.992 |
| 67 | 4517384.965 | 8539549.883 |
| 68 | 4517596.723 | 8539844.352 |
| 69 | 4517506.135 | 8540213.914 |
| 70 | 4517613.396 | 8540441.973 |
| 71 | 4517591.045 | 8540517.438 |
| 72 | 4517276.813 | 8540847.426 |
| 73 | 4517237.201 | 8540846.297 |
| 74 | 4517174.318 | 8540896.301 |
| 75 | 4517120.908 | 8541007.965 |
| 76 | 4517130.432 | 8541158.758 |
| 77 | 4517011.191 | 8541268.309 |

| | | |
|-----|-------------|-------------|
| 78 | 4516951.328 | 8541331.680 |
| 79 | 4517178.109 | 8541332.879 |
| 80 | 4517375.840 | 8541351.863 |
| 81 | 4517461.094 | 8541367.566 |
| 82 | 4517590.467 | 8541420.371 |
| 83 | 4517578.857 | 8541271.848 |
| 84 | 4517556.420 | 8541201.145 |
| 85 | 4517543.578 | 8541047.598 |
| 86 | 4517504.191 | 8541018.043 |
| 87 | 4517843.691 | 8540699.578 |
| 88 | 4518214.748 | 8540479.379 |
| 89 | 4518662.814 | 8540297.855 |
| 90 | 4519182.674 | 8540181.996 |
| 91 | 4519500.625 | 8540162.383 |
| 92 | 4519777.859 | 8540210.875 |
| 93 | 4519880.391 | 8540500.883 |
| 94 | 4519925.811 | 8540732.371 |
| 95 | 4519960.998 | 8540749.055 |
| 96 | 4520165.484 | 8540898.367 |
| 97 | 4520232.057 | 8541076.711 |
| 98 | 4520243.330 | 8541118.367 |
| 99 | 4520491.248 | 8541103.637 |
| 100 | 4520799.885 | 8541084.508 |
| 101 | 4521274.766 | 8541117.949 |
| 102 | 4521876.518 | 8541205.227 |
| 103 | 4522174.377 | 8541274.078 |
| 104 | 4522472.396 | 8541333.660 |

и площ 14 772 дка съгласно приложение 5, което е неразделна част от настоящата Заповед.

3.2. В пояс III на санитарно-охранителната зона се забраняват:

- 3.2.1. Полагане тръбопроводи, провеждащи нефт и други вредни или токсични вещества.
- 3.2.2. Изграждане подземни резервоари и хранилища за опасни вещества.
- 3.2.3. Свинокомплекси.
- 3.2.4. Ползване на въздухоплавателни средства за разпръскване торове и пестициди.
- 3.2.5. Пране с химически препарати и/или избелващи средства.

3.3. В пояс III на санитарно-охранителната зона се ограничават:

- 3.3.1. Добив на подземни богатства.
- 3.3.2. Животновъдни ферми (без свинокомплекси).
- 3.3.3. Използване на плавателни средства с двигател с вътрешно горене.

3.4. В пояс III на санитарно-охранителната зона се ограничават при доказана необходимост:

- 3.4.1. Използване терена за нови или съществуващи гробища за нови погребения.

- 3.4.2. Създаване нови и разширяване съществуващи селищни територии за постоянно и сезонно ползване без изградени канализационни и пречиствателни съоръжения, съответстващи на техническите изисквания.
- 3.4.3. Прокарване пътища и магистрали.
- 3.4.4. Изграждане сервиси, автомивки и паркинги.
- 3.4.5. Изграждане съоръжения и промишлени дейности, водещи до повишаване съдържанието на еутрофициращи вещества във водата.
- 3.4.6. Наторяване с течен оборски тор.
- 3.4.7. Наторяване с неорганични торове.
- 3.4.8. Използване препарати за растителна защита.
- 3.4.9. Напояване и наторяване с отпадъчни води.
- 3.4.10. Къмпинги и ваканционни лагери.
- 3.4.11. Почивни станции и други подобни.
- 3.4.12. Изсичане на гори, с изключение на отгледна сеч.

4. Условия:

- 4.1. Титулярят на разрешителното за водовземане от повърхностен воден обект – „Водоснабдяване, канализация и териториален водоинженеринг” ЕООД-град Велинград в едномесечен срок от получаването на заповедта за учредяване на санитарно-охранителната зона да нанесе границите на пояси I, II и III в картата на възстановената собственост на селата Кръстава, Грашево, Бозьова и Цветино община Велинград и лесоустройствения проект на ДЛС „Чехльово”, и отрази в документите за собственост забраните, ограниченията и ограниченията при доказана необходимост съгласно чл. 41, ал. 2 от Наредба №3.
- 4.2. Титулярят на разрешителното за водовземане от повърхностен воден обект да предприеме действия за прекатегоризиране на горските площи, попадащи в пояс II и III в гори със специално предназначение, съгласно чл. 53, ал. 2 от Наредба №3.
- 4.3. Титулярят на разрешителното за водовземане от повърхностен воден обект в срок до една година от учредяването на санитарно-охранителната зона да предприеме действия за учредяване на право на ползване и сервитути върху гори и земи от горския фонд за пояси I на зоната.
- 4.4. След актуването на пояси I, титулярят на разрешителното за водовземане от повърхностен воден обект да представи в Басейнова дирекция „Източнобеломорски район” – гр. Пловдив актуализиран календарен план-график за изграждане и маркиране на поясите на санитарно-охранителната зона, съгласно чл. 32, ал. 1, т. 16 от Наредба № 3, както и да спазва сроковете, зададени в календарния план-график за реализация на санитарно-охранителната зона.
- 4.5. След изграждане и маркиране на санитарно-охранителната зона, отразяване на пояси I, пояс II и III в картата на възстановената собственост на село Кръстава, село Грашево, село Бозьова и село Цветино, община Велинград, титулярят на разрешителното за водовземане от повърхностен воден обект да уведоми в едномесечен срок от приключване на дейностите директора на Басейнова дирекция „Източнобеломорски район”, гр. Пловдив, за насрочване на комисия за приемане на зоната съгласно чл. 43 от Наредба №3.
- 4.6. Собствениците на имоти в границите на санитарно-охранителната зона са длъжни да спазват забраните, ограниченията и ограниченията при доказана необходимост, определени за съответния пояс, в който попада имота, съгласно чл. 34, ал. 1 от Наредба №3.
- 4.7. В границата на защитена местност (ЗМ) „Суша лъка”, обявена за природна забележителност със Заповед № РД-1187/19.04.1976 г. на МГОПС (ДВ, бр. 44/1976 г.), прекатегоризирана в защитена местност със Заповед № РД-385/03.04.2003 г. на министъра на околната среда и водите (ДВ, бр. 42/2003 г.), да се спазват режимите на опазване, въведени със Закона за защитените територии и заповедта за обявяване.

4.8. Титулярят на разрешителното за водовземане от повърхностен воден обект да организира експлоатацията на санитарно-охранителната зона, охраната на водоизточника и наблюденията за спазване на забранителните и ограничителни режими, въведени с учредяване на зоната на основание чл. 51 от Наредба №3.

4.9. При аварийни ситуации в границите на санитарно-охранителната зона, незабавно да се прекрати водовземането и се уведомят Басейнова дирекция „Източнобеломорски район” гр. Пловдив, Гражданска защита и РЗИ, съгласно чл. 14, ал. 2 и ал. 3 от Наредба №3.

5. Контролиращи органи:

5.1. Контролът по спазването на забраните и ограниченията в границите на санитарно-охранителните зони се извършва от директора на Басейнова дирекция „Източнобеломорски район” или оправомощени от него длъжностни лица, съгласно чл. 188, ал. 1, т. 10 от ЗВ.

5.2. Контролът по експлоатацията на санитарно-охранителната зона се осъществява от директора на Басейнова дирекция „Източнобеломорски район”, съгласно чл. 54, ал. 1, т. 2 от Наредба № 3.

5.3. Контролът за спазване на санитарно-хигиенните изисквания в рамките на санитарно-охранителната зона се осъществява от органите на Министерство на здравеопазването съгласно чл. 54, ал. 2 от Наредба № 3.

Настоящата заповед да се изпрати до управителя на „ВКТВ“ ЕООД, град Велинград, директора на БДИБР, кмета на община Велинград, директора на РЗИ – Пазарджик, директора на Областна дирекция „Земеделие“ – град Пазарджик, директора на Регионална дирекция по горите – Пазарджик и началника на Служба по геодезия, картография и кадастър – Пазарджик.

Настоящата заповед подлежи на обжалване по реда на Административнопроцесуалния кодекс пред Върховния административен съд в едномесечен срок от съобщението за издаването ѝ, или в 14-дневен срок от отделните съобщения на лицата, участвали в производството по издаването ѝ.

ЕМИЛ ДИМИТРОВ

Министър на околната среда и водите

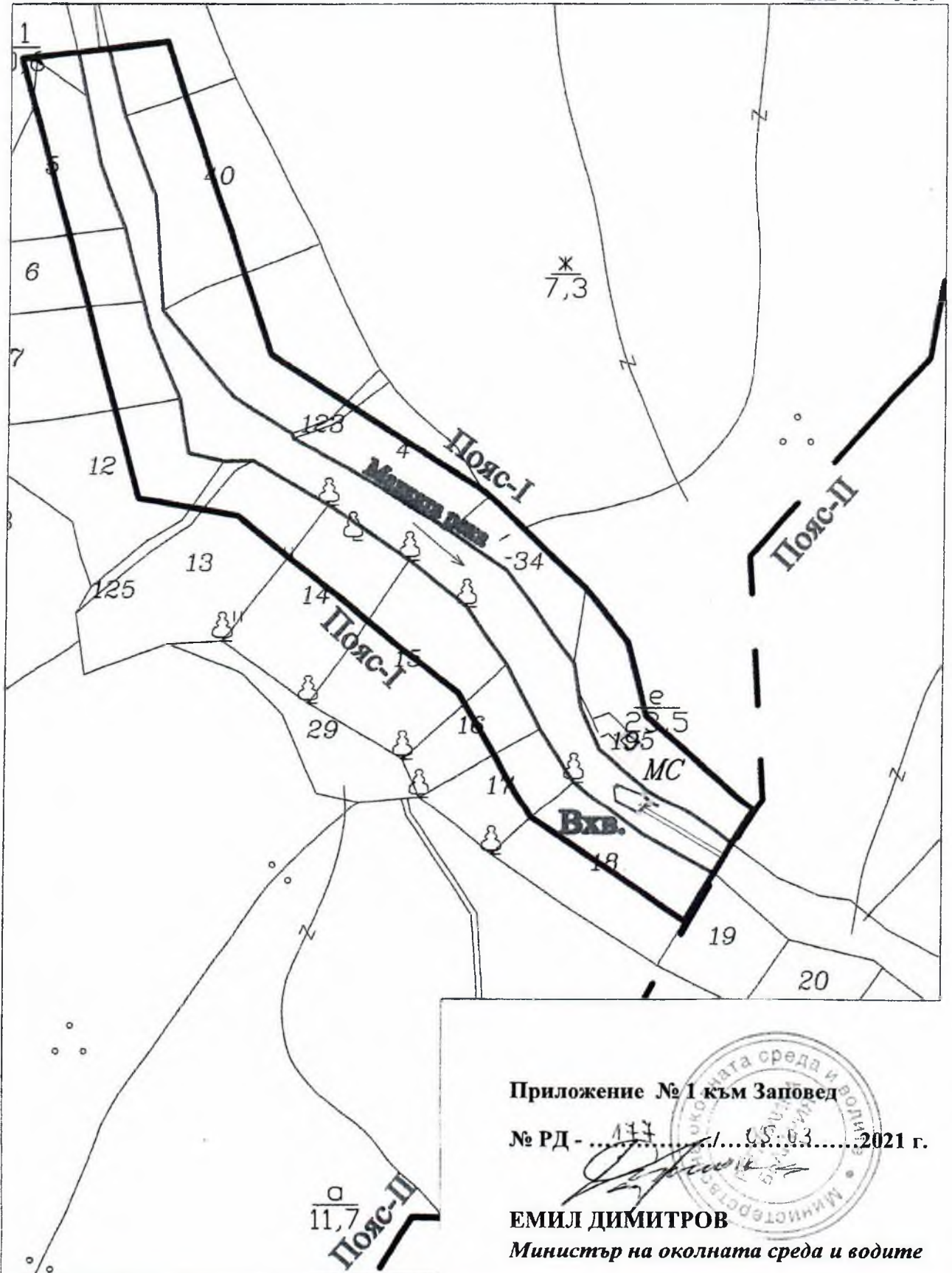


СОЗ Пояс I-видове територии по предназначение

F=49 501 м²

приток р.Малката река

М 1:2000



Приложение № 1 към Заповед

№ РД - ... 177 ... / ... 03:03 ... 2021 г.

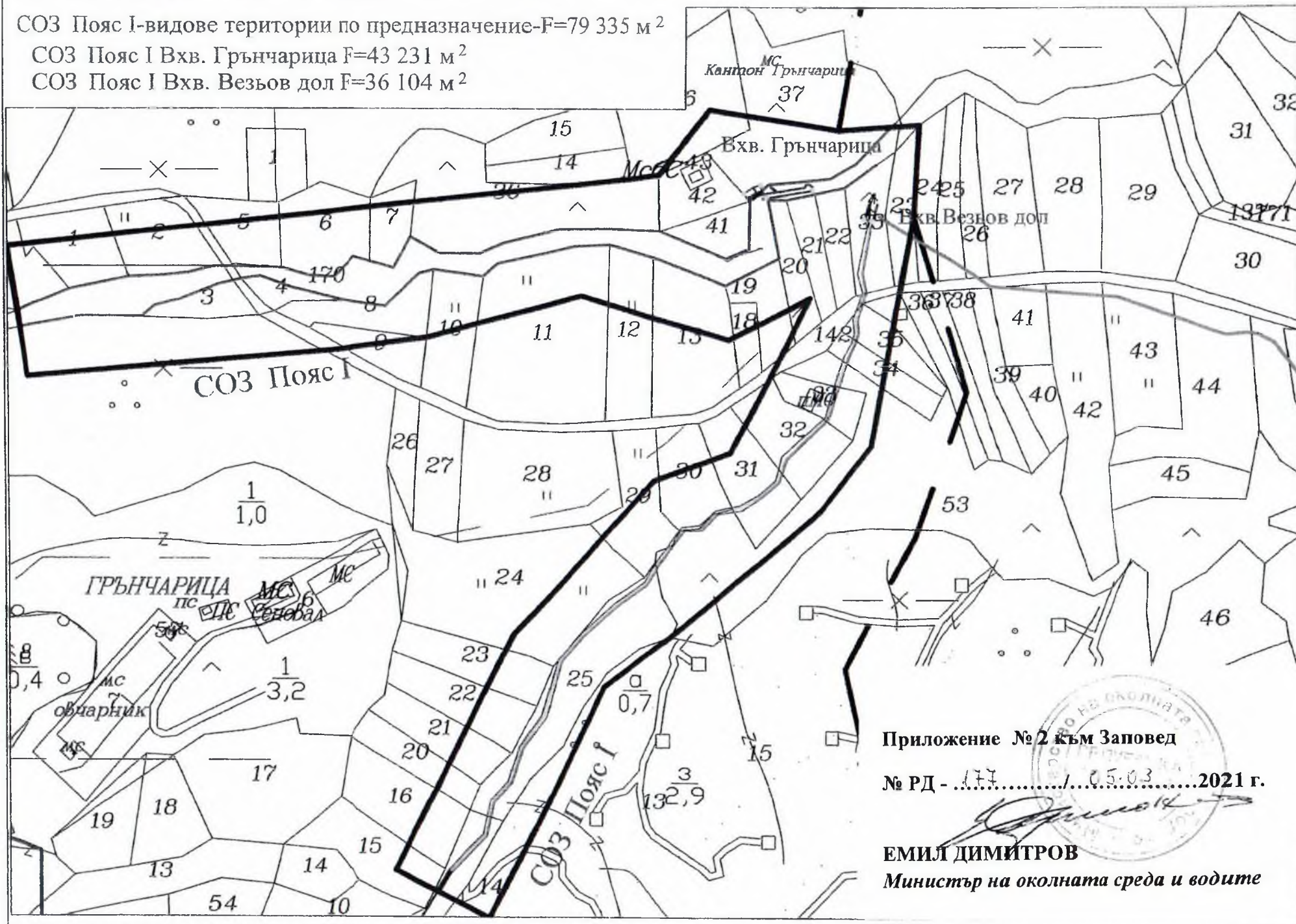
ЕМИЛ ДИМИТРОВ

Министър на околната среда и водите

СОЗ Пояс I-видове територии по предназначение-F=79 335 м²

СОЗ Пояс I Вхв. Грънчарица F=43 231 м²

СОЗ Пояс I Вхв. Везьов дол F=36 104 м²



Приложение № 2 към Заповед

№ РД - 177...../05.03.....2021 г.

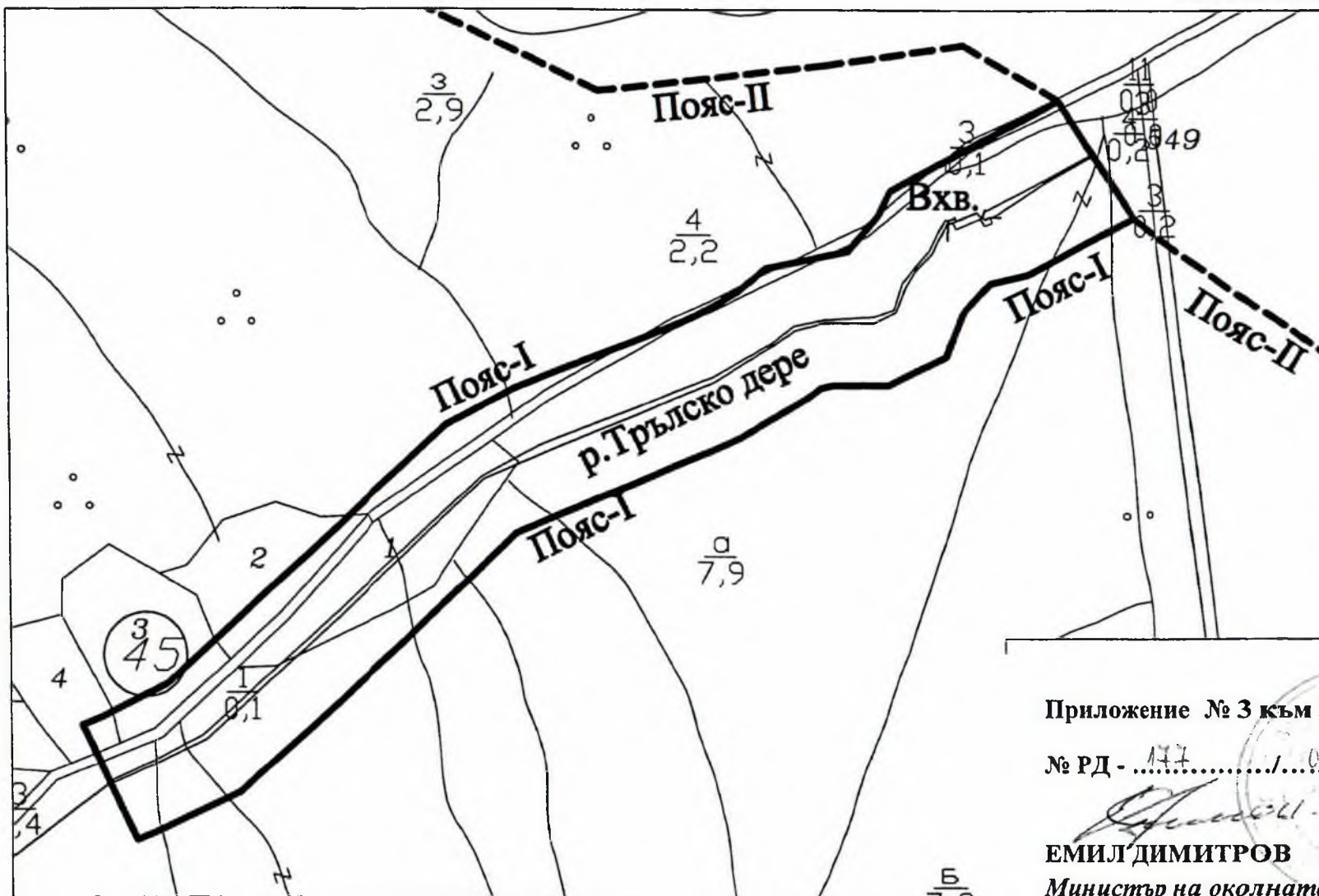
ЕМИЛ ДИМИТРОВ

Министър на околната среда и водите

СОЗ Пояс I-видове територии по предназначение
Вхв. "Трълско дере"

F=36 486 м²

М 1:2000



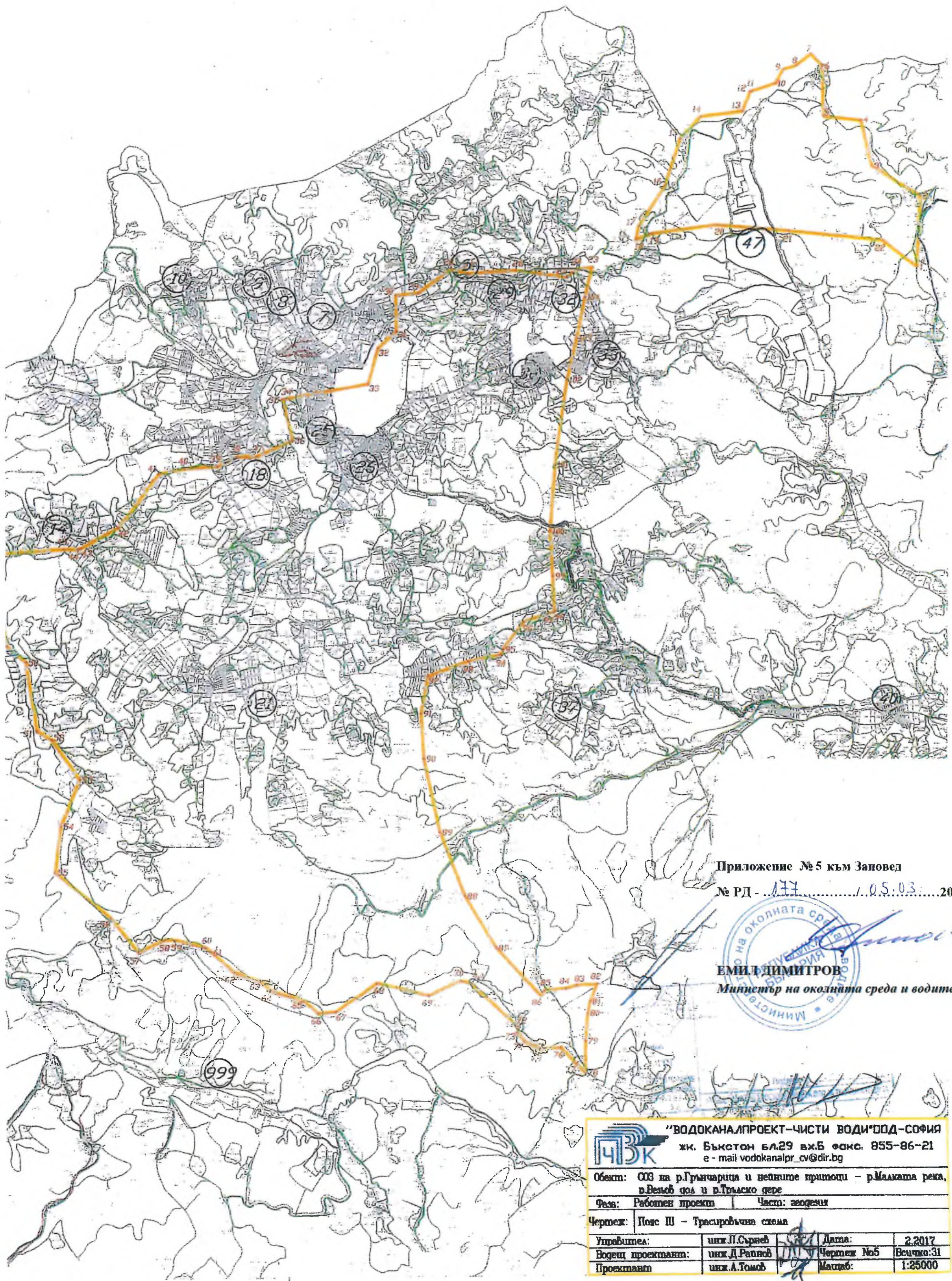
Пояс-I: F=36 486 м²

Приложение № 3 към Заповед

№ РД - 177 / 05.03.2021 г.

ЕМИЛ ДИМИТРОВ

Министър на околната среда и водите



Приложение № 5 към Заповед

№ РД - 177 / 05.03.2021 г.

ЕМИЛ ДИМИТРОВ
 Министър на околната среда и водите



| | | | |
|--|---------------|---------------|-----------|
| “ВОДОКАНАЛПРОЕКТ-ЧИСТИ ВОДИ”ООД-СОФИЯ жк. Бъкстон бл.29 вх.Б факс. 855-86-21 e-mail vodokanalpr_cv@dir.bg | | | |
| Обект: СОЗ на р.Грънчарца и нейните притоци – р.Малката река, р.Везов дол и р.Тръско дере | | | |
| Фаза: Работен проект | | Част: геодези | |
| Чертеж: Поис III – Трасировъчна схема | | | |
| Управител: | инж. П.Сърнеб | Дата: | 2.2017 |
| Водещ проектант: | инж. Д.Раплев | Чертеж №5 | Всичко:31 |
| Проектант: | инж. А.Томов | Мащаб: | 1:25000 |