



РЕПУБЛИКА БЪЛГАРИЯ

МИНИСТЕРСТВО НА ОКОЛНАТА СРЕДА И ВОДИТЕ

ИНФОРМАЦИЯ

ОТ

НЕНО ДИМОВ - Министър на околната среда и водите

ОТНОСНО: Оперативното управление на водите на национално ниво в Р. България


I. СЪСТОЯНИЕ НА ВОДИТЕ В СТРАНАТА ЗА М. ОКТОМВРИ 2018 Г.

1. ПОВЪРХНОСТНИ ВОДИ

Общият обем на речния отток в страната за месец октомври е 712 млн. м³. Стойността му е с около 17% по-малка от стойността за месец септември и със 20% по-малка от стойността за месец октомври 2017 г.

Средномесечните водни количества за месец октомври при по-голямата част от наблюдаваните пунктове на реките в страната са били под месечните норми. Около и над тях са били водните количества: в долното течение на р. Огоста, в средното и долно течение на р. Янтра и в притока ѝ р. Джулоница, р. Черни Лом при с. Широково (Дунавски басейн); р. Врана при с. Надарево, р. Провадийска, р. Айтоска при гр. Камено (Черноморски басейн); р. Марица и притока ѝ р. Въча (Източнобеломорски басейн). В периода 1-3 октомври в отделни измервателни пунктове от страната са регистрирани повишения на речните нива, вследствие на валежи.

В **Дунавския басейн** обемът на речния отток за месец октомври е 254 млн. м³, което е с 29% по-малко от предходния месец и с 36% по-малко спрямо същия период миналата година. Вследствие на валежи в периода 1-3 октомври са регистрирани повишения на речните нива във водосбора на р. Огоста с до +97 см. В периода 4-6 октомври, в резултат на работата на хидротехнически съоръжения са регистрирани повишения на речните нива във водосбора на р. Искър с до +191 см.



София, 1000, бул. „Кн. Мария Луиза“ 22

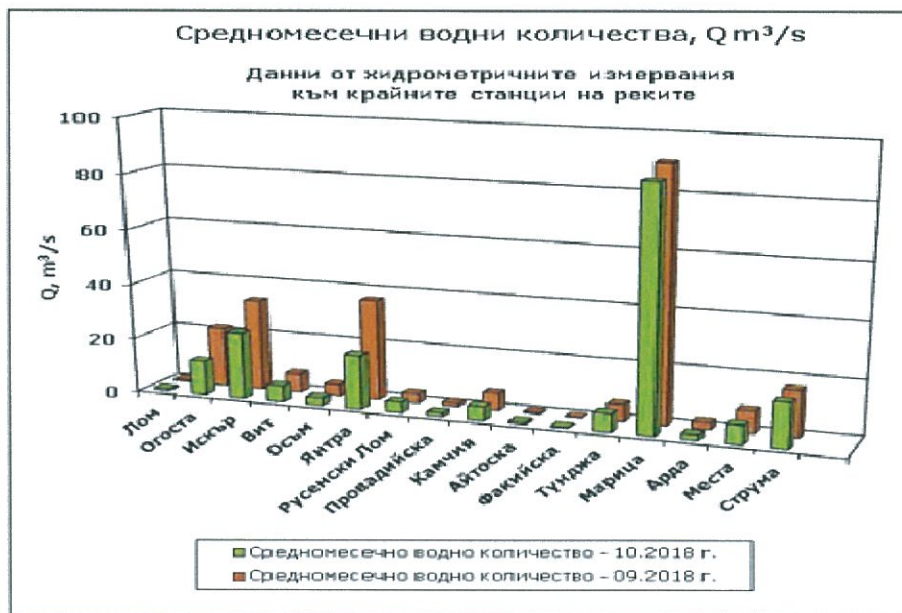
Тел: +359(2) 940 6259



В **Черноморския басейн** обемът на речния отток за месец октомври е 44 млн. м³, което е с около 20% повече от месец септември и с около 68% по-малко от месец октомври 2017 г. През месец октомври не са регистрирани съществени колебания на речните нива в басейна. Вследствие на интензивни валежи на 1 октомври са регистрирани градски наводнения в гр. Поморие и гр. Бургас.

Обемът на речния отток в **Източнобеломорския басейн** за месец октомври е 343 млн. м³, което е с около 11% по-малко спрямо този за месец септември и със 23% повече от този за месец октомври 2017 г. Вследствие на валежи в периода 1-3 октомври са регистрирани незначителни повишения на речните нива в басейна, като по-значителни са повишенията във водосбора на р. Арда с до +61 см. В резултат на работата на хидротехнически съоръжения са отчетени колебания на речните нива с до ±91 см в горното течение на р. Марица и в притока ѝ р. Вьча.

В **Западнобеломорския басейн** обемът на речния отток за месец октомври е 80 млн. м³, което е с 11% по-малко спрямо този за месец септември и с 8% по-малко от този за месец октомври 2017 г. През месец октомври не са регистрирани съществени изменения на речните нива в басейна.



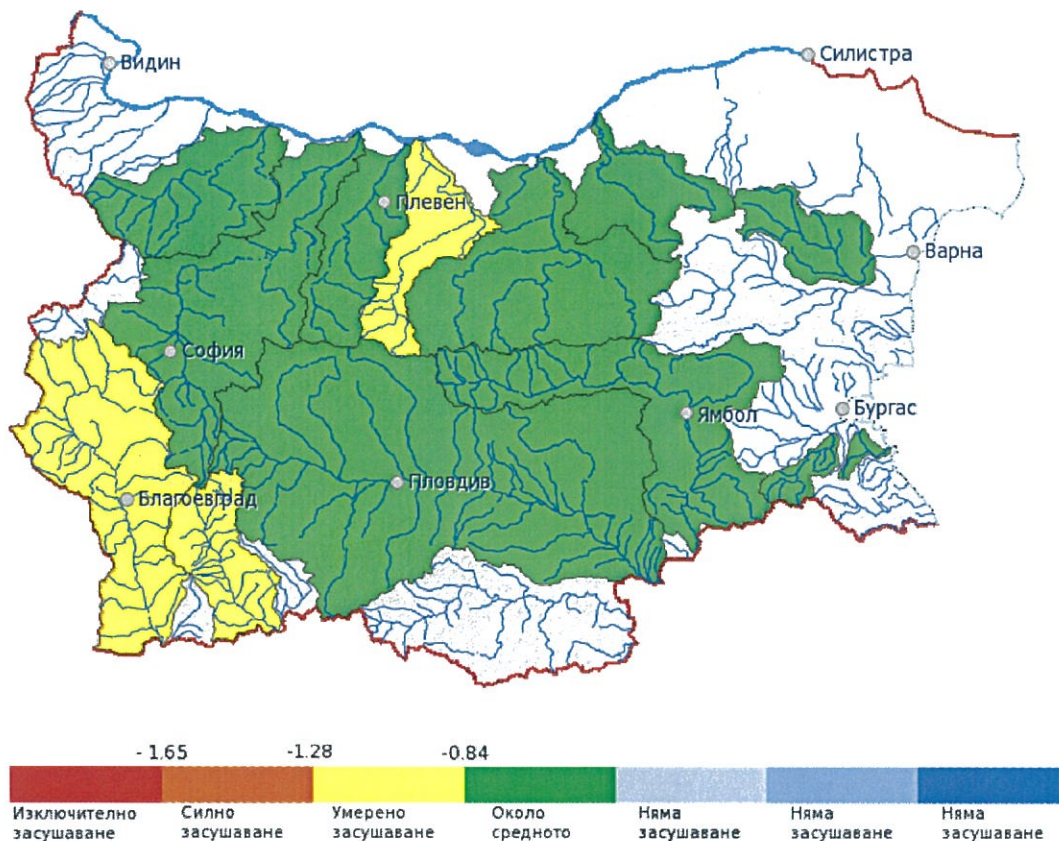
2. РЕКА ДУНАВ

Средномесечните водни стоежи за месец октомври на р. Дунав при всички измервателни пунктове в българския участък са с 75 - 117% под месечните норми за месец октомври и с 70-80 см по-ниски спрямо миналия месец.

3. СТОЙНОСТ НА ИНДЕКСА НА ЗАСУШАВАНЕ SRI

НИМХ ежемесечно изчислява стойността на индекса на засушаване SRI, на база предварително определени средномесечни водни количества по поречия. За месец октомври 2018 г. индексите са както следва:

- умерено засушаване – по поречията на реките Осъм, Струма и Места;
- около средното засушаване – по поречията на реките: Огоста, Искър, Вит, Янтра, Русенски Лом, Провадийска, Факийска, Ропотамо, Марица и Тунджа;
- във всички други поречия на страната няма засушаване;



II. СЪСТОЯНИЕ НА ВОДИТЕ ЗАРЕГУЛИРАНИ В КОМПЛЕКСНИТЕ И ЗНАЧИМИ ЯЗОВИРИ ПРЕЗ м. ОКТОМВРИ 2018 г.

В Министерството на околната среда и водите ежедневно се следи състоянието на водите зарегулирани в комплексните и значими язовири, на базата на ежедневна информация постъпваща от дружествата експлоатиращи язовирните стени и съоръженията към тях. Съгласно приложение №1 към чл.13 ал.1, т.1 от Закона за водите, комплексните и значими язовири са 53 броя:

- Сумата на общите им обеми е 6 692,03 млн. м³, което представлява около 87% от сумата на общите обеми на изградените в страната язовири;

- За 44 броя комплексни и значими язовири с общ обем 6 620,40 млн. м³ се изготвя годишен график за определяне на стратегията при използването на водите им;

Сумата от наличните в тях завирени обеми към 31 октомври 2018 г. е 4 175,9 млн. м³ и представлява 63,1% от сумата на общите им обеми. В края на месец октомври 2017 г. този процент е бил 59,2%. **Сумарният завирен обем към 31 октомври 2018 г. е с 3,9% по-голям от обема към 31 октомври 2017 г. и приблизително с около 3,7% по-малък спрямо обема към 30 септември 2018 г.**

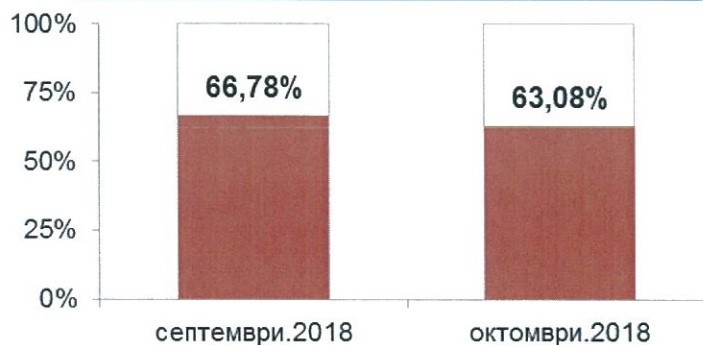
През месец октомври прелива язовир „Пчелина“.

В края на месеца със запълване над 90% са язовирите: „Пчелина“, „Йовковци“, „Среченска бара“, „Боровица“ и „Кричим“.

Няма данни за засегнати населени места и за възникнали аварийни ситуации по язовирните стени и съоръженията към тях.



За периода 01.10.2018 - 31.10.2018 г. наличният завирен обем в язовирите е намалял с 245,4 млн.м³.



Наличните завирени обеми в язовирите, в края на месец октомври, според основното им предназначение са както следва:

- за питейно-битово водоснабдяване – 77,3% от общия им обем. В язовирите с питейно-битово предназначение акумулираните водни обеми са достатъчни за осигуряване нуждите на населението.
- за напояване – 52,3% от общия им обем. Удовлетворени са нуждите за напояване на всички водоползватели с придобити права.
- за енергетика – 68,6% от общия им обем. Язовирите разполагат с ретензионни обеми. Язовирите от каскада „Арда“ – „Кърджали“, „Студен кладенец“ и „Ивайловград“ спазват определения максимален обем от 80%.

От получените данни на регистрираните общи притоци на водосборите към комплексните и значими язовири за изминалите десет месеца на 2018 година, може да се направи следната приблизителна оценка:

- с обезпеченост 50 % - условия на средна година са язовирите: „Искър“, „Огоста“, „Горни Дъбник“, „Сопот“, „Ястребино“, „Бели Лом“, „Георги Трайков“, „Порой“, „Ахелой“, „Ясна поляна“, „Белмекен“-„Чаира“, „Тополница“, „Голям Беглик“-„Широка поляна“, „Батак“, „Въча“, „Боровица“, „Кърджали“ „Студен кладенец“, „Ивайловград“, „Пчелина“ и „Дяково“;
- с обезпеченост 75% - условия на средно суха година са язовирите: „Рабиша“, „Александър Стамболийски“, „Христо Смирненски“, „Йовковци“, „Съединение“, „Тича“, „Камчия“, „Копринка“, „Жребчево“, „Малко Шарково“, „Асеновец“, „Домлян“, „Пясъчник“, „Доспат“, „Тракиец“, „Студена“, и „Мандра“;
- с обезпеченост 95% - условия на суха година са язовирите: „Огняново“, „Кула“ и „Среченска бара“.

III. КОМПЛЕКСНИ И ЗНАЧИМИ ЯЗОВИРИ С ОСНОВНО ПРЕДНАЗНАЧЕНИЕ ПИТЕЙНО-БИТОВО ВОДОСНАБДЯВАНЕ

Сумарният завирен обем на язовирите с питейно-битово предназначение *към 31 октомври 2018 г. е 1 158,4 млн. м³, което е 77,3% от общия им обем и е с 3,1% по-нисък от обема в края на предходния месец септември, и с 1,4% по-висок от обема в края на октомври 2017 г.*

Степента им на напълване е както следва: яз. „Искър“ – 78,3%, яз. „Бели Искър“ – 68,9%, яз. „Среченска бара“ – 93,7%, яз. „Христо Смирненски“ – 51,7%, яз. „Йовковци“ – 92,4%, яз. „Тича“ – 73,1%, яз. „Камчия“ – 80,6%, яз. „Ясна поляна“ – 76,9%, яз. „Асеновец“ – 70,4%, яз. „Боровица“ – 91,6%, яз. „Студена“ – 61,4% и яз. „Дяково“ – 55,0%.

Всички язовири за питейно-битово водоснабдяване в края на месец октомври са с обеми достатъчни за обезпечаване нуждите на водоползвателите.



IV. ПРЕДПРИЕТИ ДЕЙСТВИЯ НА ОПЕРАТИВНО ЗВЕНО КЪМ МОСВ

През месец октомври хидрометеорологичната обстановка в страната е нормална и няма възникнали извънредни ситуации.

V. ПРЕДПРИЕТИ МЕРКИ В МЕСЕЧНИЯ ГРАФИК ЗА ИЗПОЛЗВАНЕ НА ВОДИТЕ ОТ КОМПЛЕКСНИТЕ И ЗНАЧИМИ ЯЗОВИРИ ПРЕЗ МЕСЕЦ ОКТОМВРИ 2018 г.

За провеждане на пробни изпитания след извършен ремонт на основен изпускател на яз. „Кокаляне“ са отпуснати 0,100 млн. м³ енергийно непреработени водни обеми от язовира за извършване на манипулации.

Отпуснати са допълнителни водни маси за производство на електроенергия от яз. „Жребчево“ в размер на 8,351 млн. м³.

За провеждане на ремонтните дейности на ВЕЦ и МВЕЦ „Цанков камък“ и за осигуряване на изпитания и манипулации с основен изпускател са отпуснати 0,090 млн. м³ енергийно непреработени водни обеми от язовир „Цанков камък“.

Във връзка с пълното спиране на ВЕЦ „Момина клисура“ поради ремонтни дейности, в периода 29-31.10.2018 г., е разрешено изпускането на 0,232 млн. м³ енергийно непреработени водни обеми от изравнител „Момина клисура“ на яз. „Белмекен“, като е поставено условие изпускането да бъде съобразено с проводимостта на река Крива.

С цел обезпечаване нуждите на хидроенергетиката, във връзка с възникнали аварии на блокове в ТЕЦ „Марица Изток 1“ и ТЕЦ „Марица Изток 3“, извършван планов ремонт в АЕЦ „Козлодуй“ и мероприятия по есенно-зимна подготовка на съоръжения на НЕК ЕАД, са увеличени разрешените водни обеми за електропроизводство от язовир „Батак“ в размер на 10,000 млн. м³ вода за производство на електроенергия.

VI. КОНТРОЛ ПО СПАЗВАНЕ НА МЕСЕЧНИЯ ГРАФИК НА КОМПЛЕКСНИТЕ И ЗНАЧИМИ ЯЗОВИРИ

При осъществената от Басейновите дирекции контролна дейност съгласно Закона за водите и Наредбата за ползване на повърхностните води, е констатирано нарушение по отношение изпълнението на режимния график и определения за поддържане обем на язовир „Кърджали“. В края на месец октомври е констатиран завирен обем в язовира 256,851 млн. м³, което е под допустимия минимален обем, разрешен с графика /266,0 млн.м³/. За установеното нарушение следва Басейнова дирекция „Източнобеломорски район“ да образува административно-наказателно производство.

НЕНО ДИМОВ

Министър на околната среда и водите

