

## РЕПУБЛИКА БЪЛГАРИЯ

### МИНИСТЕРСТВО НА ОКОЛНАТА СРЕДА И ВОДИТЕ

---

#### ИНФОРМАЦИЯ

ОТ

**НЕНО ДИМОВ - Министър на околната среда и водите**

**ОТНОСНО:** Оперативното управление на водите на национално ниво в Р. България

#### **I. СЪСТОЯНИЕ НА ВОДИТЕ В СТРАНАТА ЗА М. ОКТОМВРИ 2019 Г.**

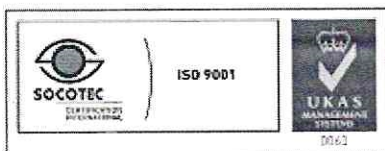
##### **1. Повърхностни води**

Общият обем на речния отток в страната за месец октомври е 451 млн. м<sup>3</sup>. Стойността му е със 7% по-малка от стойността за месец септември и с 37% по-малка от стойността за месец октомври 2018 г.

Средномесечните водни количества за месец октомври при всички наблюдавани пунктове на реките в страната са под месечните норми. По-значителни повишения на речните нива в по-голяма част от страната, в резултат на валежи, са регистрирани в периодите 3-6 и 7-9 октомври.

В **Дунавския водосборен басейн** обемът на речния отток за месец октомври е 207 млн. м<sup>3</sup>, което е с 14% по-малко от предходния месец и с 19% по-малко от този за месец октомври 2018 година. По-съществени повишения на водните нива на реките в басейна, вследствие на валежи, са регистрирани в периода 3-6 октомври във водосбора на р. Искър по основното течение (с до 55 см при гр. Нови Искър).

В **Черноморския водосборен басейн** обемът на речния отток 34 млн. м<sup>3</sup>. Стойността му е с 10 % по-голяма спрямо предходния месец и с 23% по-малка от стойността за месец октомври 2018 г. Вследствие на продължителен период без валежи през по-голяма част от месец октомври река Факийска при с. Факия и с. Зидарово пресъхна. Вследствие на интензивни валежи, на 4 октомври е регистрирано наводнение в гр. Бургас, а нивата на южночерноморските реки се повишиха, по-съществено на р. Велека при с. Граматиково (с до 19 см).



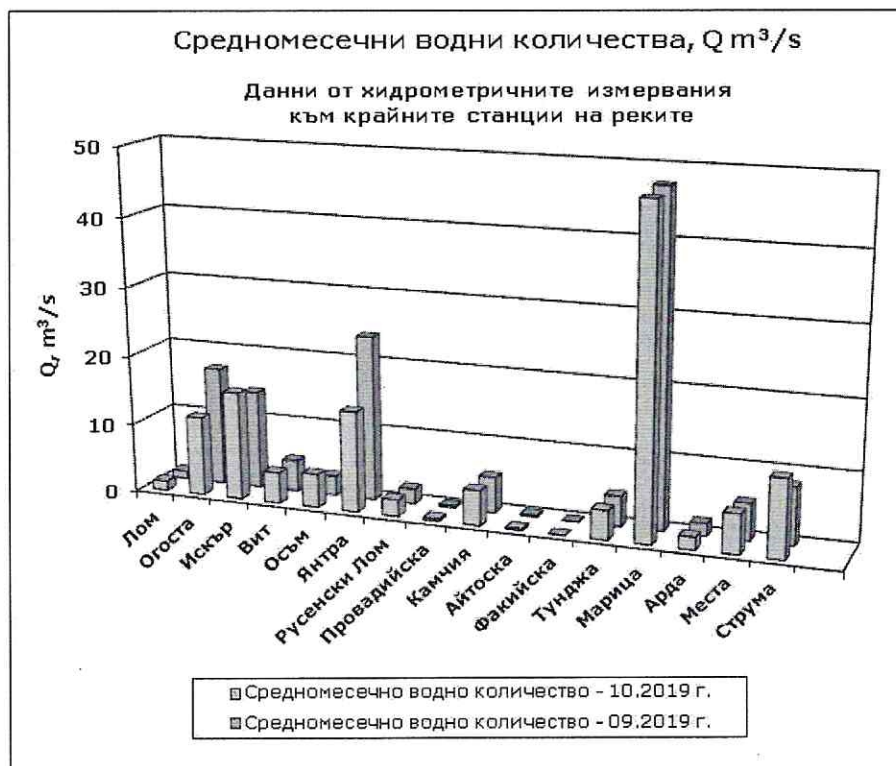
София, 1000, бул. „Кн. Мария Луиза” 22

Тел: +359(2) 940 6194, Факс:+359(2) 986 25 33



Обемът на оттока на **Източнобеломорския водосборен басейн** за месец октомври е 156 млн. м<sup>3</sup>, което е с 5% по-малко от предходния месец и с 55% по-малко от месец октомври 2018 г. Вследствие на валежи в периодите 3-6 и 7-9 октомври са регистрирани краткотрайни повишения на водните нива: през първия период в целия басейн, а през втория период - във водосбора на река Арда. По-значителни повишения са регистрирани както следва: във водосбора на р. Тунджа с до 31 см по основната река при гр. Гурково; във водосбора на р. Марица - р. Харманлийска при гр. Харманли с 23 см; във водосбора на р. Арда - на р. Върбица при с. Върли дол с 50 см и при сп. Джебел с 47 см, р. Крумовица при с. Г. Кула с 47 см и по основната река при с. Вехтино с 31 см.

В **Западнобеломорския водосборен басейн** обемът на речния отток за месец октомври е 54 млн. м<sup>3</sup>. Стойността му е с 12% по-голяма от тази за месец септември и с 25% по-малка от стойността за месец октомври 2018 г. Повишения на речните нива, вследствие на валежи са регистрирани в периода 3-6 октомври, по-съществени във водосбора на р. Места при гр. Хаджидимово -с 12 см и във водосбора на Струма (на р. Благоевградска Бистрица при гр. Благоевград с 11 см) и по основната река при гр. Перник с 12 см.



## 2. РЕКА ДУНАВ

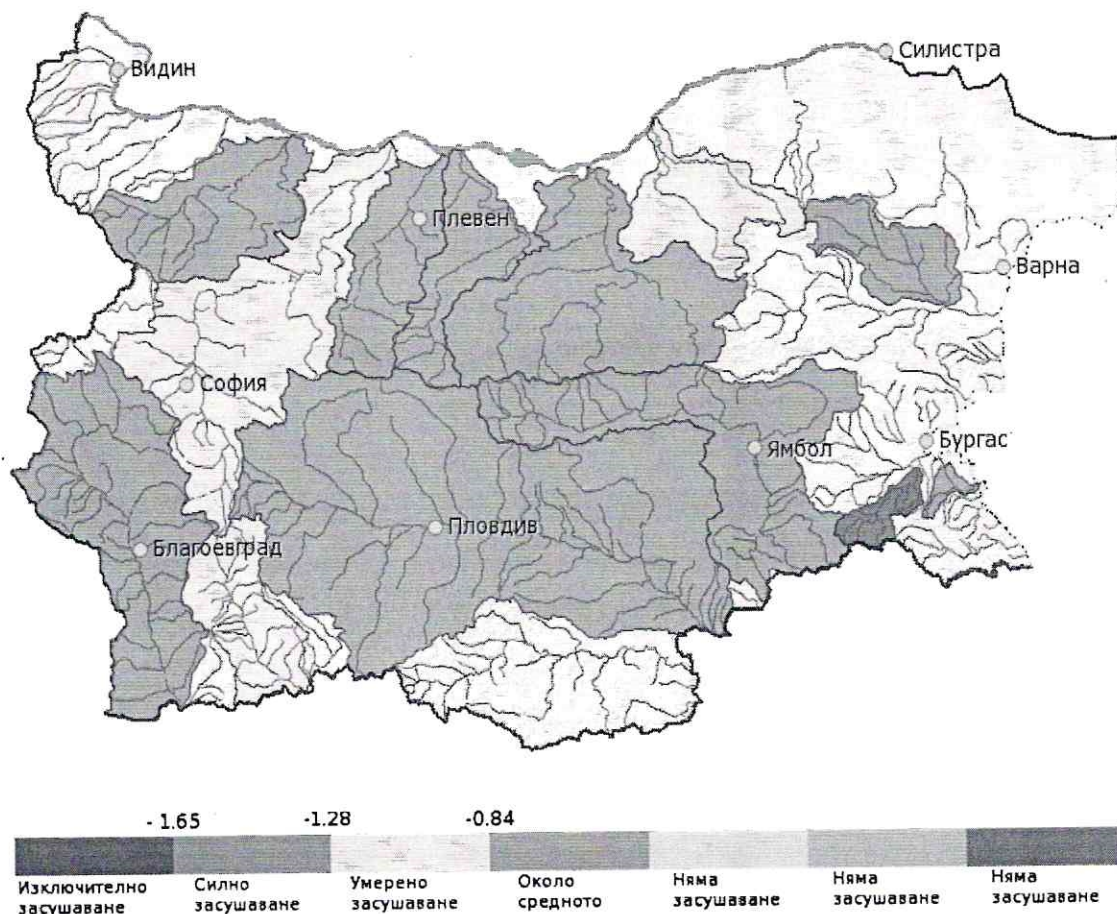
Средномесечните водни стоежи за месец октомври на р. Дунав при измервателните пунктове в българския участък са с между 63% и 95% под месечните норми и са със стойности по-ниски спрямо предходния месец.



### 3. СТОЙНОСТ НА ИНДЕКСА НА ЗАСУШАВАНЕ SRI

НИМХ ежесечно изчислява стойността на индекса на засушаване SRI, на база предварително определени средномесечни водни количества по поречия. За месец октомври 2019 г. индексите са както следва:

- изключително засушаване – по поречието на река Факийска;
- силно засушаване – по поречията на реките Провадийска и Струма;
- умерено засушаване – по поречията на реките Искър, Русенски Лом и Места;
- около средното засушаване – по поречията на реките Огоста, Вит, Осъм, Янтра, Ропотамо, Тунджа и Марица;
- във всички други поречия на страната няма засушаване.



### II. СЪСТОЯНИЕ НА ВОДИТЕ ЗАРЕГУЛИРАНИ В КОМПЛЕКСНИТЕ И ЗНАЧИМИ ЯЗОВИРИ ПРЕЗ м. ОКТОМВРИ 2019 г.

В Министерството на околната среда и водите ежедневно се следи състоянието на водите зарегулирани в комплексните и значими язовири, по приложение № 1 към чл. 13, ал. 1, т. 1 от Закона за водите, на базата на ежедневна информация, постъпваща от дружествата експлоатиращи язовирните стени и съоръженията към тях. Съгласно приложение № 1 към чл. 13 ал. 1, т. 1 от Закона за водите, комплексните и значими язовири са 52 броя:

- Сумата на общите им обеми е 6 546,19 млн. м<sup>3</sup>, което представлява около 85,1% от сумата на общите обеми на изградените в страната язовири;

- За 43 броя комплексни и значими язовири с общ обем 6 474,60 млн. м<sup>3</sup> се изготвя годишен график за определяне на стратегията при използването на водите им.

Сумата от наличните в тях завирени обеми към 31 октомври 2019 г. е 3 576,3 млн. м<sup>3</sup> и представлява 55,2% от сумата на общите им обеми. В края на месец октомври 2018 г. този процент е бил 63,1%. **Сумарният завирен обем към 31 октомври 2019 г. е с 7,9% по-малък от обема към октомври 2018 г. и с 1,7% по-малък спрямо обема към 30 септември 2019 г.**

През месец октомври прелива яз. „Пчелина“, което е нормалното експлоатационно състояние на язовира.

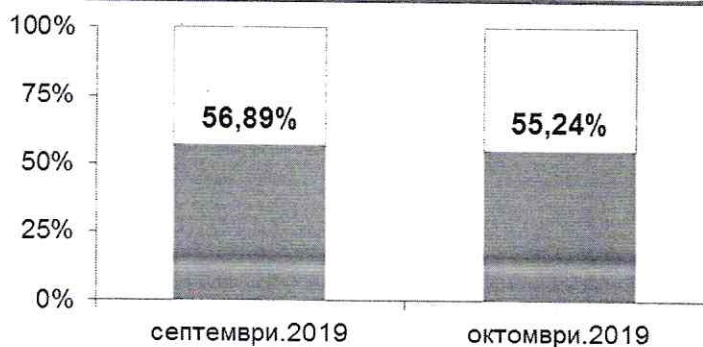
В края на месеца със запълване над 90% са язовирите: „Пчелина“ и „Кричим“.

Коритата на реките след язовирните стени са в добро състояние и проводимостта им е осигурена.

**Няма данни за засегнати населени места и за възникнали аварийни ситуации по язовирните стени и съоръженията към тях.**



За периода 01.10.2019 - 31.10.2019 г. наличният завирен обем в язовирите е намалял с 107,1 млн.м<sup>3</sup>.





Наличните завирени обеми в язовирите, в края на месец октомври, според основното им предназначение са както следва:

- за питейно-битово водоснабдяване – 68% от общия им обем;
- за напояване – 40,1% от общия им обем;
- за енергетика – 64,5% от общия им обем.

От получените данни на регистрираните общи притоци на водосборите към комплексните и значими язовири за изминалите десет месеца на 2019 г., може да се направи следната оценка:

- с обезпеченост 50 % - условия на средна година са язовирите: „Г. Дъбник“, „Сопот“, „Ахелой“, „Ясна поляна“, „Белмекен“-„Чаира“, „Домлян“, „Г. Беглик“-„Широка поляна“, „Батак“, „Въча“, „Боровица“, „Ст. кладенец“, „Ивайловград“ и „Пчелина“;
- с обезпеченост 75% - условия на средно суха година са язовирите: „Искър“, „Рабиша“, „Огоста“, „Александър Стамболийски“, „Христо Смирненски“, „Йовковци“, „Ястребино“, „Съединение“, „Бели Лом“, „Камчия“, „Порой“, „Копринка“, „Жребчево“, „Асеновец“, „Тополница“, „Пясъчник“, „Доспат“, „Тракиец“, „Кърджали и „Дяково“;
- с обезпеченост 95% - условия на суха година са язовирите: „Огняново“, „Кула“, „Среченска бара“, „Тича“, „Георги Трайков“, „Малко Шарково“ и „Студена“.

### III. КОМПЛЕКСНИ И ЗНАЧИМИ ЯЗОВИРИ С ОСНОВНО ПРЕДНАЗНАЧЕНИЕ ПИТЕЙНО-БИТОВО ВОДОСНАБДЯВАНЕ

Сумарният завирен обем на язовирите с питейно-битово предназначение към 31 октомври 2019 г. е 1 019,7 млн. м<sup>3</sup>, което представлява 68% от общия им обем и е с 9,3% по-малък от обема към 31 октомври 2018 г. и с 2,7% по-малък спрямо обема към 30 септември 2019 г.

Степента им на напълване е както следва: яз. „Искър“ – 72,1%, яз. „Бели Искър“ – 40,9%, яз. „Среченска бара“ – 82,5%, яз. „Христо Смирненски“ – 68,2%, яз. „Йовковци“ – 89,4%, яз. „Тича“ – 58,2%, яз. „Камчия“ – 73,2%, яз. „Ясна поляна“ – 61,1%, яз. „Асеновец“ – 38,7%, яз. „Боровица“ – 86,4%, яз. „Студена“ – 24,6% и яз. „Дяково“ – 39,9%.



#### **IV. ПРЕДПРИЕТИ ДЕЙСТВИЯ НА ОПЕРАТИВНО ЗВЕНО КЪМ МОСВ**

През месец октомври хидрометеорологичната обстановка в страната е нормална, няма възникнали извънредни ситуации.

#### **V. ПРЕДПРИЕТИ МЕРКИ В МЕСЕЧНИЯ ГРАФИК ЗА ИЗПОЛЗВАНЕ НА ВОДИТЕ ОТ КОМПЛЕКСНИТЕ И ЗНАЧИМИ ЯЗОВИРИ ПРЕЗ м. ОКТОМВРИ 2019 г.**

След констатирано замърсяване на водите по поречието на река Струма след язовир „Пчелина“, с изменение на месечния график за месец октомври е ограничена работата на ВЕЦ „Пчелина“, като е забранено водовземаването от язовира за електропроизводство посредством ВЕЦ.

Отпуснати са допълнителни водни обеми за напояване на зеленчукови култури в размер на 0,500 млн. м<sup>3</sup> от яз. „Домлян“.

Предвид предстоящ ремонт на отклонение от основния изпускател на яз. „Ахелой“, е разпоредено обемът в язовира да достигне и да се поддържа 5,300 млн. м<sup>3</sup>.

#### **VI. КОНТРОЛ ПО СПАЗВАНЕ НА МЕСЕЧНИЯ ГРАФИК НА КОМПЛЕКСНИТЕ И ЗНАЧИМИ ЯЗОВИРИ**

При осъществената от Басейновите дирекции контролна дейност съгласно Закона за водите и Наредбата за ползване на повърхностните води, по отношение изпълнението на режимния график и определените за поддържане обеми на водите на комплексните и значими язовири за месец октомври няма констатирани нарушения.

**НЕНО ДИМОВ**

Министър на околната среда и водите

