



РЕПУБЛИКА БЪЛГАРИЯ

МИНИСТЕРСТВО НА ОКОЛНАТА СРЕДА И ВОДИТЕ

ИНФОРМАЦИЯ

от

НЕНО ДИМОВ - Министър на околната среда и водите

ОТНОСНО: Оперативното управление на водите на национално ниво в Р. България

I. СЪСТОЯНИЕ НА ВОДИТЕ В СТРАНАТА ЗА М. ЮЛИ 2019 Г.

1. ПОВЪРХНОСТНИ ВОДИ

Общият обем на речния отток в страната за месец юли е 805 млн. м³. Стойността му е с 47% по-малка от стойността за месец юни и с 64% по-малка от стойността за месец юли 2018 г.

Средномесечните водни количества за месец юли при по-голямата част от наблюдаваните пунктове на реките в страната са под месечните норми. Над нормата за месец юли са водните количества на р. Огоста при с. Бутан, р. Джулоница при с. Джулоница, р. Янтра при гр. Велико Търново и с. Каранци (Дунавски басейн), р. Врана при с. Кочово и р. Айтоска при с. Камено (Черноморски басейн), р. Тунджа при гр. Павел баня, р. Тополница при с. Поибрене, р. Марица в средното и долно течение на основната река, р. Сазлийка при гр. Гълъбово, р. Арда при гр. Рудозем и р. Върбица при сп. Джебел (Източнобеломорски басейн) и р. Елешница при с. Ваксево (Западнобеломорски басейн). По-съществени повишения на речните нива в страната, в резултат на валежи, са регистрирани в периодите 2-5, 8-11, 13-15, 22-24 и 28-31 юли.

В **Дунавския водосборен басейн** обемът на речния отток за месец юли е 408 млн. м³, което е с 54% по-малко от предходния месец и с 65% по-малко от този за месец юли 2018 година. По-съществени повишения на водните нива на реките в басейна, вследствие на валежи, са регистрирани в периодите: 2-5.VII във водосборите на р. Искър по основното течение (с до +85 см при гр. Нови Искър), р. Янтра (с до +105 см при гр. Велико Търново и с до +114 см при с. Каранци) и в притока и р. Джулоница (с до +207 см при с. Джулоница); 8-11.VII във водосбора на р. Искър (с до +60 см); 15-18.VII във водосбора на р. Искър (с до +53 см при гр. Нови Искър), р. Осъм (с до +50 см при с. Изгрев), р. Янтра (с до +47 см при гр. Габрово), р. Русенски Лом (с до +35 см при



София, 1000, бул. „Кн. Мария Луиза” 22

Тел: +359(2) 940 6194, Факс: +359(2) 986 25 33

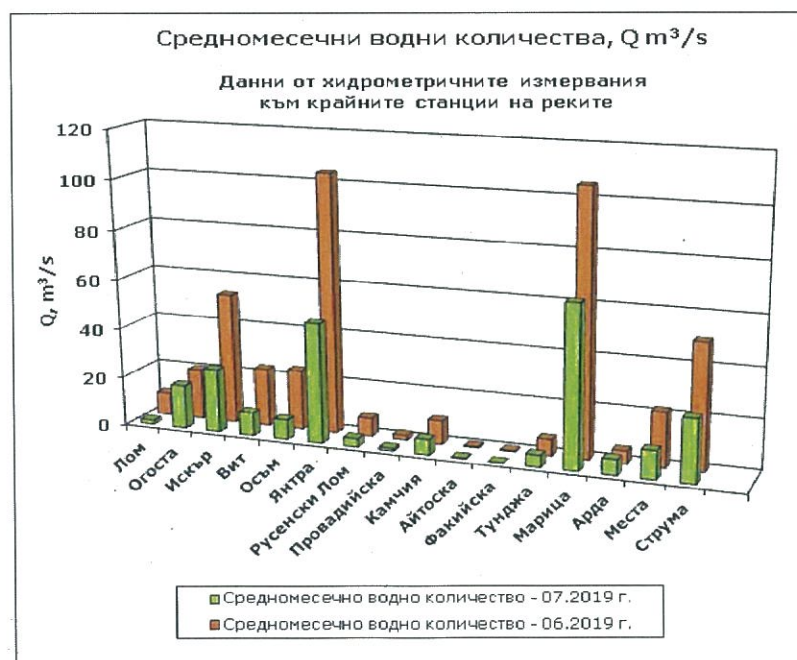


с. Божичен); 28-31.VII във водосбора на р. Искър (с до +86 см при гр. Нови Искър), р. Янтра (с до +40 см при гр. В. Търново). В резултат на интензивни валежи е регистрирано наводнение на 30.VII в гр. Тетевен.

В **Черноморския водосборен басейн** обемът на речния отток за месец юли е 35 млн. м³. Стойността му е по-малка с 40% от стойността за месец юни и с 67% от стойността му за месец юли 2018 г. По-съществени повишения на водните нива на реките в басейна, вследствие на валежи, са регистрирани в периодите: 22-24.VII във водосбора на р. Камчия по основната река (с до +23 см при с. Гроздьово). В резултат на интензивни валежи е регистрирано наводнение на 23.VII в с. Русокастро.

Обемът на оттока на **Източнобеломорския водосборен басейн** за месец юли е 256 млн. м³, което е с 35% по-малко от предходния месец и с 65% по-малко от месец юли 2018 г. По-съществени повишения на водните нива на реките във водосборите на р. Тунджа и р. Марица, вследствие на валежи, са регистрирани: в периода 2-5.VII във водосбора на р. Тунджа -р. Беленска (с до +37 см при гара Чумерна), във водосбора на р. Марица - р. Луда Яна (с до +46 см при с. Росен); в периода 13-15.VII във водосбора на р. Марица - р. Харманлийска (с до +30 см при гр. Харманли). За водосбора на р. Арда отчетените повишения на речните нива са с до +58 см, като се изключват данните от пунктовете, попадащи под влиянието на действащи хидротехнически съоръжения. В резултат на интензивни валежи е регистрирано наводнение на 14.VII в с. Белозем.

В **Западнобеломорския водосборен басейн** обемът на речния отток за месец юли е 107 млн. м³. Стойността му е с 45% по-малка от тази за месец юни и с 60% по-малка от стойността за месец юли 2018 г. По-съществени повишения на речните нива, вследствие на валежи, са регистрирани в периодите: 8-11.VII за водосборите на р. Струма (с до +115 см) и на р. Места (с до +47 см); 13-15.VII за водосбора на р. Струма (с до +57 см); 28-31.VII за водосбора на р. Струма (с до +58 см).



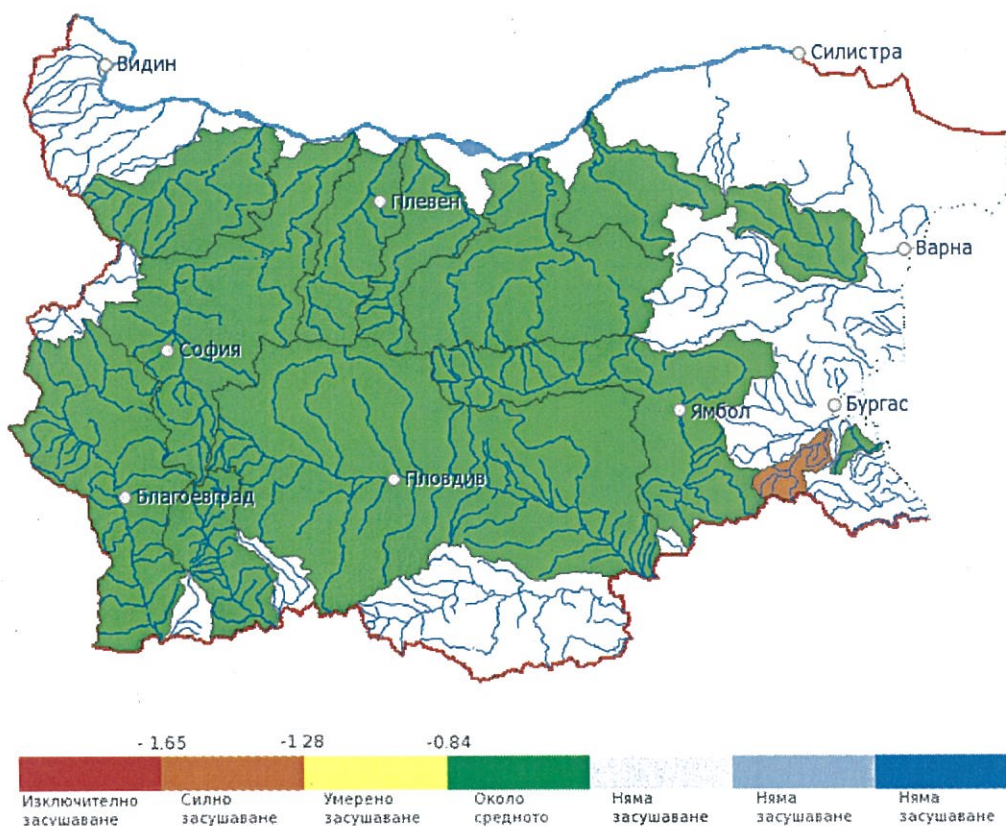
2. РЕКА ДУНАВ

Средномесечните водни стоежи за месец юли на р. Дунав при всички измервателни пунктове в българския участък са с между 35% и 53% под месечните норми и са със стойности по-ниски спрямо предходния месец

3. СТОЙНОСТ НА ИНДЕКСА НА ЗАСУШАВАНЕ SRI

НИМХ ежемесечно изчислява стойността на индекса на засушаване SRI, на база предварително определени средномесечни водни количества по поречию. За месец юли 2019 г. индексите са както следва:

- около средното засушаване – по поречието на реките Огоста, Искър, Вит, Осъм, Янтра, Русенски Лом, Провадийска, Ропотамо, Тунджа, Марица, Места и Струма;
- изключително засушаване – поречието на р. Факийска;
- във всички други поречия на страната няма засушаване.



II. СЪСТОЯНИЕ НА ВОДИТЕ ЗАРЕГУЛИРАНИ В КОМПЛЕКСНИТЕ И ЗНАЧИМИ ЯЗОВИРИ ПРЕЗ м. ЮЛИ 2019 г.

В Министерството на околната среда и водите ежедневно се следи състоянието на водите зарегулирани в комплексните и значими язовири, по приложение № 1 към чл. 13, ал. 1, т. 1 от Закона за водите, на базата на ежедневна информация постъпваща от дружествата експлоатиращи язовирните стени и съоръженията към тях. Съгласно приложение № 1 към чл. 13 ал. 1, т. 1 от Закона за водите, комплексните и значими язовири са 52 броя:

- Сумата на общите им обеми е 6 546,19 млн. м³, което представлява около 85,1% от сумата на общите обеми на изградените в страната язовири;

- За 43 броя комплексни и значими язовири с общ обем 6 474,60 млн. м³ се изготвя годишен график за определяне на стратегията при използването на водите им.

Сумата от наличните в тях завирени обеми към 31 юли 2019 г. е 4 224,6 млн. м³ и представлява 63,8% от сумата на общите им обеми. В края на месец юли 2018 г. този процент е бил 79,9%. **Сумарният завирен обем към 31 юли 2019 г. е с 16,1% по-малък от обема към 31 юли 2018 г. и с 4,7% по-малък спрямо обема към 30 юни 2019 г.**

През месец юли прелива яз. „Пчелина“, което е нормалното експлоатационно състояние на язовира.

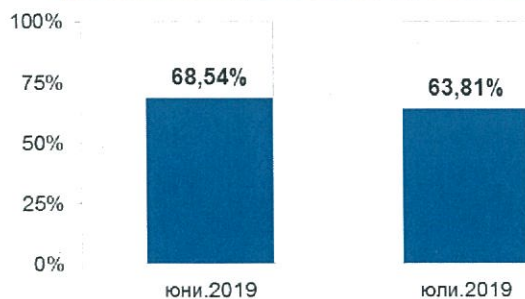
В края на месеца със запълване 100% без да прелива е яз. „Среченска бара“, със запълване над 90% са язовирите: „Йовковци“, „Боровица“, „Пчелина“, „Въча“, „Кричим“, „Розов кладенец“ и „Карагьол“.

Коритата на реките след язовирните стени са в добро състояние и проводимостта им е осигурена.

Няма данни за засегнати населени места и за възникнали аварийни ситуации по язовирните стени и съоръженията към тях.



За периода 01.07.2019 - 31.07.2019 г. наличният завирен обем в язовирите е намалял с 213,2 млн.м³.



Наличните завирени обеми в язовирите, в края на месец юли, според основното им предназначение са както следва:

- за питейно-битово водоснабдяване – 77,0% от общия им обем. В язовирите с питейно-битово предназначение акумулираните водни обеми са достатъчни за осигуряване нуждите на населението;
- за напояване – 50,9% от общия им обем. Язовирите разполагат с достатъчно водни маси за осигуряване на оставащия напоителен сезон;
- за енергетика – 73,8% от общия им обем. Язовирите разполагат с ретензионни обеми.

От получените данни на регистрираните общи притоци на водосборите към комплексните и значими язовири за изминалите седем месеца на 2019 г., може да се направи следната оценка:

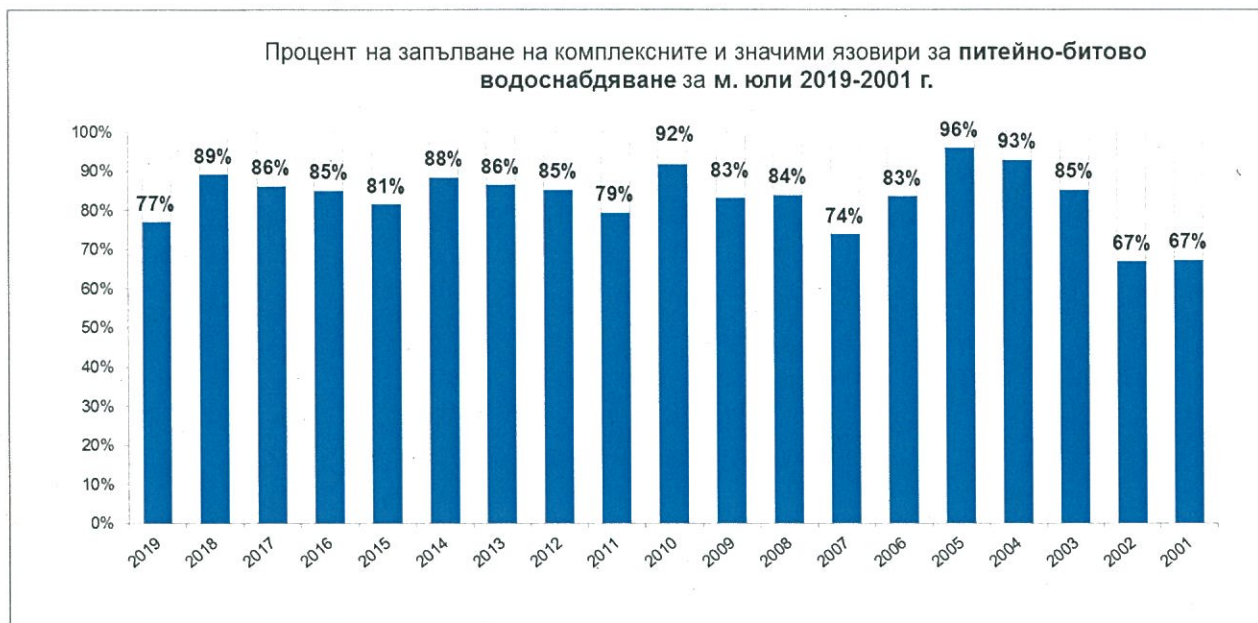
- с обезпеченост 50 % - условия на средна година са язовирите: „Горни Дъбник“, „Сопот“, „Ахелой“, „Ясна поляна“, „Белмекен“-„Чаира“, „Тополница“, „Домлян“, „Пясъчник“, „Голям Беглик“-„Широка поляна“, „Батак“, „Въча“, „Боровица“, „Студен кладенец“, „Ивайловград“ и „Пчелина“;
- с обезпеченост 75% - условия на средно суха година са язовирите: „Искър“, „Кула“, „Рабиша“, „Огоста“, „Александър Стамболийски“, „Христо Смирненски“, „Съединение“, „Бели Лом“, „Камчия“, „Порой“, „Копринка“, „Жребчево“, „Асеновец“, „Доспат“, „Тракиец“, „Кърджали“ и „Дяково“;
- с обезпеченост 95% - условия на суха година са язовирите: „Огняново“, „Среченска бара“, „Йовковци“, „Ястребино“, „Тича“, „Георги Трайков“, „Малко Шарково“ и „Студена“.

III. КОМПЛЕКСНИ И ЗНАЧИМИ ЯЗОВИРИ С ОСНОВНО ПРЕДНАЗНАЧЕНИЕ ПИТЕЙНО-БИТОВО ВОДОСНАБДЯВАНЕ

Сумарният завирен обем на язовирите с питейно-битово предназначение *към 31 юли 2019 г. е 1 154,2 млн. м³, което представлява 77,0% от общия им обем и с 12,1% по-малък от обема към 31 юли 2018 г. и с 2% по-малък спрямо обема към 30 юни 2019 г.*

Степента им на напълване е както следва: яз. „Искър“ – 78,0%, яз. „Бели Искър“ – 81,3%, яз. „Среченска бара“ – 100%, яз. „Христо Смирненски“ – 80,9%, яз. „Йовковци“ – 95,2%, яз. „Тича“ – 65,9%, яз. „Камчия“ – 85,4%, яз. „Ясна поляна“ – 76,0%, яз. „Асеновец“ – 56,6%, яз. „Боровица“ – 95,5%, яз. „Студена“ – 46,5% и яз. „Дяково“ – 61,7%.

Всички язовири за питейно-битово водоснабдяване в края на месец юли са с обеми достатъчни за обезпечаване нуждите на водоползвателите.



IV. ПРЕДПРИЕТИ ДЕЙСТВИЯ НА ОПЕРАТИВНО ЗВЕНО КЪМ МОСВ

През месец юли хидрометеорологичната обстановка в страната е нормална, няма възникнали извънредни ситуации.

V. ПРЕДПРИЕТИ МЕРКИ В МЕСЕЧНИЯ ГРАФИК ЗА ИЗПОЛЗВАНЕ НА ВОДИТЕ ОТ КОМПЛЕКСНИТЕ И ЗНАЧИМИ ЯЗОВИРИ ПРЕЗ МЕСЕЦ ЮЛИ 2019 Г.

За гарантиране на напоителния сезон, във връзка със завишеното потребление на вода за напояване и предвид постъпилите допълнителни заявки от „Напоителни системи“ ЕАД, е изменен месечния график като са отпуснати допълнително водни маси за напояване от яз. „Въча“ и яз. „Съединение“.

Предвид необходимостта от обезпечаване на потребностите на електроенергийната система, във връзка с аварийното изключване на пети блок на АЕЦ „Козлодуй“, с изменение на месечния график са отпуснати допълнително водни обеми за производство на електроенергия.

Отхвърлено е искането за отпускане на допълнителни водни маси от яз. „Жребчево“ за производство на електроенергия, предвид ниския завирен обем и постъпилия минимален приток в язовира.

С цел обезпечаване на определеното количество води за напояване подавани на Р. Гърция, във връзка с поет ангажимент на страната ни по Спогодба между Р. България и Р. Гърция, с изменение на месечния график са намалени водите за електропроизводство от яз. „Студен кладенец“.

VI. КОНТРОЛ ПО СПАЗВАНЕ НА МЕСЕЧНИЯ ГРАФИК НА КОМПЛЕКСНИТЕ И ЗНАЧИМИ ЯЗОВИРИ

При осъществената от Басейновите дирекции контролна дейност съгласно Закона за водите и Наредбата за ползване на повърхностните води, по отношение изпълнението на режимния график и определените за поддържане обеми на водите на комплексните и значими язовири за месец юли не са установени нарушения.



НЕНО ДИМОВ

Министър на околната среда и водите