



РЕПУБЛИКА БЪЛГАРИЯ

МИНИСТЕРСТВО НА ОКОЛНАТА СРЕДА И ВОДИТЕ

ИНФОРМАЦИЯ

ОТ

ЕМИЛ ДИМИТРОВ - Министър на околната среда и водите

ОТНОСНО: Оперативното управление на водите на национално ниво в Р. България

I. СЪСТОЯНИЕ НА ВОДИТЕ В СТРАНАТА ЗА М. ЯНУАРИ 2020 Г.

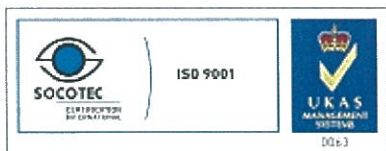
1. Повърхностни води

Общият обем на речния отток в страната за месец януари е 492 млн. м³. Стойността му е с 34% по-малка от стойността за предходния месец и с 62% по-малка от стойността за месец януари 2019 г.

Средномесечните водни количества за месец януари при всички наблюдавани пунктове на реките в страната са под месечните норми.

В **Дунавския водосборен басейн** обемът на речния отток за месец януари е 204 млн. м³, което е с 9% по-малко от предходния месец и с 48% по-малко от този за месец януари 2019 година. През месец януари нивата на наблюдаваните реки в басейна останаха без съществени изменения. В резултат на валеж и снеготопене бяха регистрирани незначителни повишения на речните нива в периода 7-10 януари във водосборите на р. Нишава до 8 см, на р. Огоста до 34 см, на р. Искър до 14 см, на р. Вит до 12 см, на р. Осъм до 15 см, на р. Янтра до 19 см, на р. Русенски Лом до 6 см. В периода 27-29 януари, вследствие на валежи бяха регистрирани повишения на речните нива, като по-значителни бяха повишенията във водосбора на р. Искър до 52 см. За останалите водосбори в басейна повишенията отново бяха незначителни, за водосбора: на р. Нишава до 9 см, на р. Огоста до 13 см, на р. Вит до 10 см, на р. Осъм до 12 см, на р. Янтра до 19 см, на р. Русенски Лом до 5 см.

В **Черноморския водосборен басейн** обемът на речния отток за месец януари е 33 млн. м³. Стойността му е със 17 % по-малка спрямо предходния месец и с 66% по-малка от стойността за месец януари 2019 година. През месец януари нивата на наблюдаваните реки в басейна останаха без съществени изменения. В резултат на валеж и



София, 1000, бул. „Кн. Мария Луиза” 22

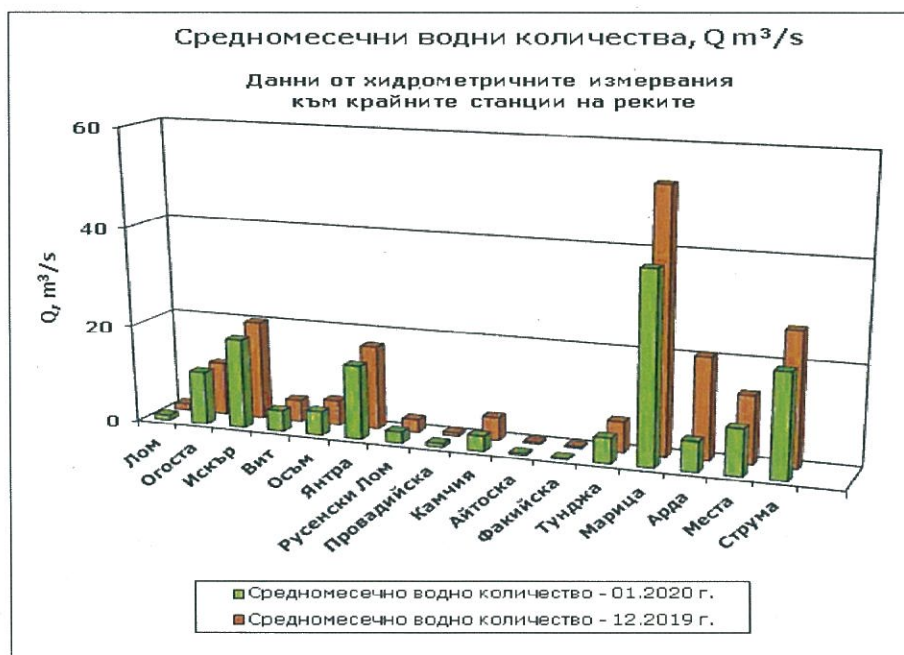
Тел: +359(2) 940 6194, Факс: +359(2) 986 25 33



снеготопене в периода 7-10 януари бяха регистрирани незначителни повишения на водните нива на р. Луда Камчия при с. Берово (с до 11 см) и на р. Велека при с. Граматиково (с до 16 см). В периода 27-29 януари в резултат на валежи бяха регистрирани незначителни повишения на водните нива на Айтоска река при гр. Камено (с до 9 см) и на р. Велека при с. Граматиково (с до 18 см). През останалата част от месеца нивата на наблюдаваните реки в басейна останаха без съществени изменения при денонощни колебания в границите ± 6 см.

Обемът на оттока на **Източнобеломорския водосборен басейн** за месец януари е 176 млн. m^3 , което е с 54% по-малко от предходния месец и със 71% по-малко от месец януари 2019 година. През месец януари нивата на наблюдаваните реки в басейна останаха без съществени изменения. В резултат на валежи и снеготопене в периода 7-10 януари, и валежи в периода 27-29 януари бяха регистрирани краткотрайни повишения в басейна. По-съществени повишения са регистрирани в периода 7-10.I на р. Арда при гр. Рудозем (39 см), на р. Елховска при гр. Рудозем (40 см) и във водосбора на р. Тунджа на р. Беленска при гр. Чумерна (17 см).

В **Западнобеломорския водосборен басейн** обемът на речния отток за месец януари е 78 млн. m^3 . Стойността му е с 21 % по-малка от тази за предходния месец и с 57% по-малка от стойността за месец януари 2019 година. През месец януари нивата на наблюдаваните реки в басейна останаха без съществени изменения (± 10 см). В резултат на снеготопене и валежи в периодите 7-10 и 27-30 януари бяха регистрирани незначителни повишения на речните нива в басейна.



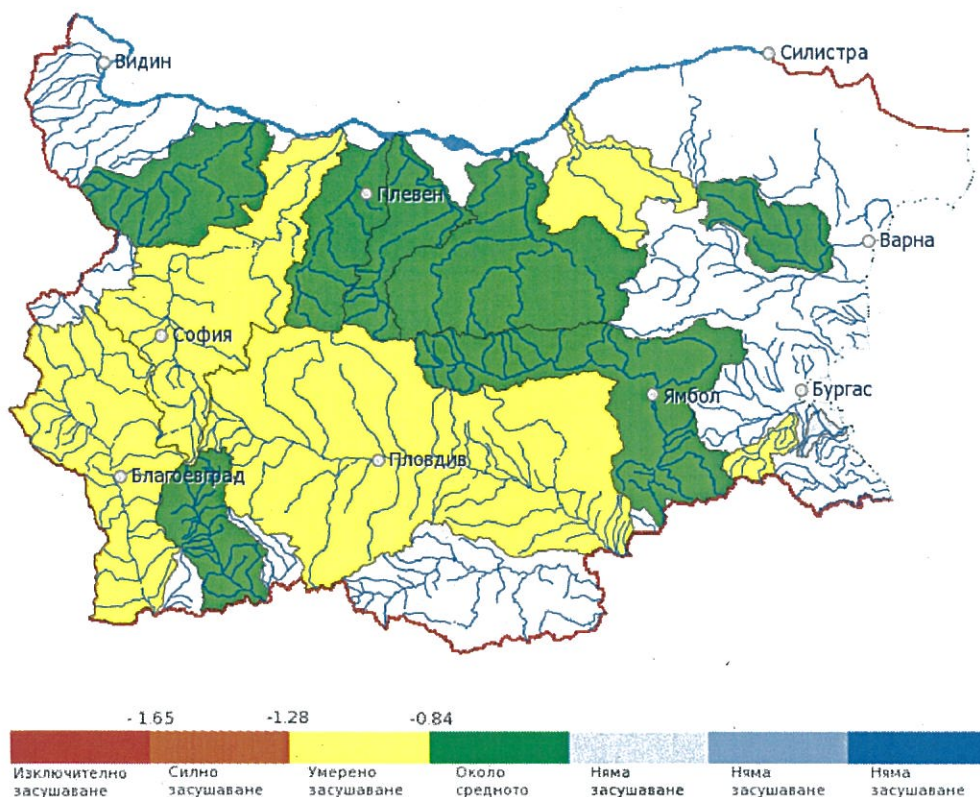
2. РЕКА ДУНАВ

Средномесечните водни стоежи за месец януари на р. Дунав при измервателните пунктове в българския участък са с между 38% и 56% под месечните норми и са със стойности по-ниски спрямо предходния месец.

3. СТОЙНОСТ НА ИНДЕКСА НА ЗАСУШАВАНЕ SRI

НИМХ ежесечно изчислява стойността на индекса на засушаване SRI, на база предварително определени средномесечни водни количества по поречия. За месец януари 2020 г. индексите са, както следва:

- умерено засушаване – по поречията на реките Искър, Русенски Лом, Марица и Струма;
- около средното засушаване – по поречията на реките Огоста, Вит, Осъм, Янтра, Провадийска, Тунджа и Места
- във всички други поречия на страната няма засушаване.



II. СЪСТОЯНИЕ НА ВОДИТЕ ЗАРЕГУЛИРАНИ В КОМПЛЕКСНИТЕ И ЗНАЧИМИ ЯЗОВИРИ ПРЕЗ м. ЯНУАРИ 2020 г.

В Министерството на околната среда и водите ежедневно се следи състоянието на водите зарегулирани в комплексните и значими язовири, по приложение № 1 към чл. 13, ал. 1, т. 1 от Закона за водите, на базата на ежедневна информация, постъпваща от дружествата експлоатиращи язовирните стени и съоръженията към тях. Съгласно приложение № 1 към чл. 13 ал. 1, т. 1 от Закона за водите, комплексните и значими язовири са 52 броя:

- Сумата на общите им обеми е 6 546,19 млн. м³, което представлява около 85,1% от сумата на общите обеми на изградените в страната язовири;
- За 43 броя комплексни и значими язовири с общ обем 6 474,60 млн. м³ се изготвя годишен график за определяне на стратегията при използването на водите им.

Сумата от наличните в тях завирени обеми към 31 януари 2020 г. е 3 593,0 млн. м³ и представлява 55,4% от сумата на общите им обеми. В края на месец

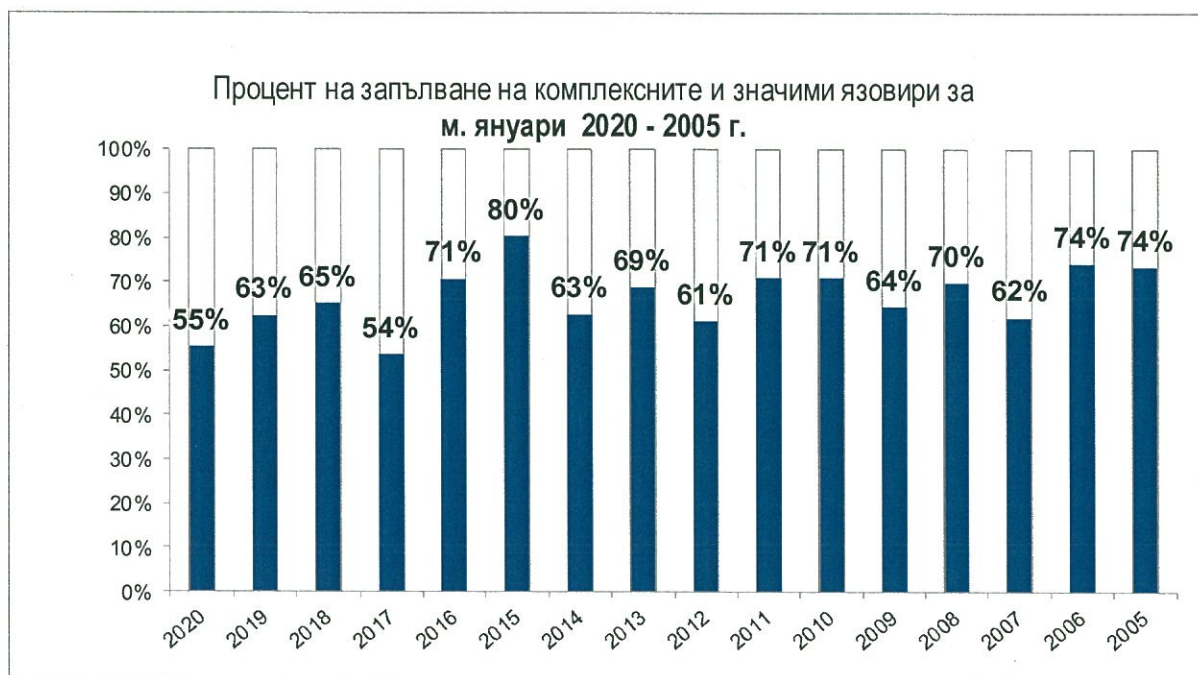
януари 2019 г. този процент е бил 62,5%. *Сумарният завирен обем към 31 януари 2020 г. е с 7,1% по-малък от обема към януари 2019 г. и с 0,6% по-голям спрямо обема към 31 декември 2019 г.*

През месец януари прелива яз. „Пчелина“, което е нормалното експлоатационно състояние на язовира.

В края на месеца със запълване над 90% са язовирите: „Боровица“, „Пчелина“, „Кричим“ и „Розов кладенец“.

Коритата на реките след язовирните стени са в добро състояние и проводимостта им е осигурена.

Няма данни за засегнати населени места и за възникнали аварийни ситуации по язовирните стени и съоръженията към тях.



Наличните завирени обеми в язовирите, в края на месец януари, според основното им предназначение са, както следва:

- за питейно-битово водоснабдяване – 63,6% от общия им обем;
- за напояване – 38,1% от общия им обем;
- за енергетика – 67,2% от общия им обем.

III. КОМПЛЕКСНИ И ЗНАЧИМИ ЯЗОВИРИ С ОСНОВНО ПРЕДНАЗНАЧЕНИЕ ПИТЕЙНО-БИТОВО ВОДОСНАБДЯВАНЕ

Сумарният завирен обем на язовирите с питейно-битово предназначение към 31 януари 2020 г. е 954,0 млн. м³, което представлява 63,6% от общия им обем и е с 10,5% по-малък от обема към 31 януари 2019 г. и с 1,6% по-малък спрямо обема към 31 декември 2019 г.

Степента им на напълване е както следва: яз. „Искър“ – 68,3%, яз. „Бели Искър“ – 60,0%, яз. „Среченска бара“ – 70,1%, яз. „Христо Смирненски“ – 59,1%, яз. „Йовковци“ – 83,8%, яз. „Тича“ – 53,9%, яз. „Камчия“ – 65,5%, яз. „Ясна поляна“ – 65,4%, яз. „Асеновец“ – 28,1%, яз. „Боровица“ – 97,5%, яз. „Студена“ – 13,4% и яз. „Дяково“ – 35,5%.

МОСВ продължава да предприема мерки за гарантиране на приоритетното питейно-битово водоподаване от язовирите по приложение № 1 на Закона за водите, с процент на запълване под 50%, предназначени за питейно-битово водоснабдяване.

- Предвид критично ниския обем на язовир „Студена“ и въведения воден режим за питейно-битово водоснабдяване на гр. Перник и населени места в района, е ограничено водовземаването от язовира „Студена“, като е разрешено ползване на водни маси единствено за питейно-битово нужди с количества одобрени в годишния график за много суха по влажност година с обезпеченост 95%. Подаването на водни обеми за производство на електроенергия, промишленост и екологични нужди не се разрешават.

- Предвид ниския обем в язовир „Асеновец“ и намаления приток към язовира, разрешените водни количества за питейно-битови цели са редуцирани. С месечния график е указано останалото необходимо водно количество за питейно-битово водоснабдяване да бъде осигурено от алтернативни водоизточници, за което „Водоснабдяване и канализация“ ООД, гр. Сливен е титуляр на 20 броя разрешителни за водовземање от подземни води, с общ разрешен годишен лимит – 14,9 млн. м³.

- Предвид ниския обем на язовир „Дяково“ и реално постъпващия незначителен приток към язовира, не е разрешено ползване на водни обеми за промишлени цели и електропроизводство. С месечния график са разрешени водни обеми за осигуряване на питейно-битово водоснабдяване от „ВиК Дупница“ ЕООД, „Кюстендилска вода“ ЕООД, „ТЕЦ Бобов дол“ ЕАД и „Ай Ви Пи Комършъл“ ЕООД.

- Предвид високия санитарен минимум на язовир „Тича“ (който към 31.01.2020 г. е с процент на запълване 53,9%), с цел гарантиране на питейно-битовото водоснабдяване, с месечния график не се разрешава използване на водни маси за производство на електроенергия. Указано е „ВиК Шумен“ ООД и „ВиК Търговище“ ООД да предприемат действия за рехабилитация и включване на алтернативни водоизточници.

IV. ПРЕДПРИЕТИ ДЕЙСТВИЯ НА ОПЕРАТИВНО ЗВЕНО КЪМ МОСВ

През месец януари хидрометеорологичната обстановка в страната не е налагала активиране на оперативното звено за предотвратяване на вредно въздействие от преминаване на високи води.

Създаден е Национален координационен център, чрез който се цели осъществяване на засилен контрол и координация на институциите изпълняващи дейности по контрол и управление на водите, отпадъците и качеството на атмосферния въздух. Част от Координационния център е Центъра за управление на водите, където се следят и анализират нивата на комплексните и значими язовири по приложение № 1 на Закона за водите, правят се анализи на притока и оттока на водите им. Събира се ежедневна информация от дружествата, които осъществяват техническата експлоатация на комплексните и значими язовири въз основа, на която се изготвя ежедневен бюлетин. При необходимост се изменя месечния график за разпределение на водите и се извършва извънреден контрол за изпълнение на предписанията.

V. ПРЕДПРИЕТИ МЕРКИ В МЕСЕЧНИЯ ГРАФИК ЗА ИЗПОЛЗВАНЕ НА ВОДИТЕ ОТ КОМПЛЕКСНИТЕ И ЗНАЧИМИ ЯЗОВИРИ ПРЕЗ м. ЯНУАРИ 2020 г.

През месец януари не са възниквали обстоятелства налагащи необходимост от предприемане на действия за изменение на месечния график.

VI. КОНТРОЛ ПО СПАЗВАНЕ НА МЕСЕЧНИЯ ГРАФИК НА КОМПЛЕКСНИТЕ И ЗНАЧИМИ ЯЗОВИРИ

При осъществената от Басейновите дирекции контролна дейност съгласно Закона за водите и Наредбата за ползване на повърхностните води, по отношение изпълнението на режимния график за ползване на водите от комплексните и значими язовири за месец януари е констатирано следното:

- Установено е ползване на водни обеми от яз. „Студена“ в нарушение на месечния график от „Стомана Индъстри“ АД и от „Топлофикация – Перник“ АД. Басейнова дирекция „Западнобеломорски район“ ще предприеме действия за налагане на административни наказания по реда на Закона за водите.

- Установено е ползване на водни обеми от яз. „Дяково“ в нарушение на месечния график от „Делектра“ ЕООД. Изготвена е покана за съставяне на Акт за установяване на административно нарушение /АУАН/.

- Констатирано е превишаване на лимита на разрешените за ползване водни обеми:

- от яз. „Дяково“, от „ТЕЦ-Бобов дол“ ЕАД. За констатираното нарушение е съставен и връчен АУАН КД-04-12/ 10.02.2020 г. по Закона за водите.
- от яз. „Белмекен“ с цел питейно-битово водоснабдяване от „ВКТВ“ ЕООД гр. Велинград, за което ще бъдат предприети административно-наказателни действия по Закона за водите.
- от яз. „Цанков камък“ с цел производство на електроенергия. За констатираното нарушение ще бъдат предприети административно-наказателни мерки по реда на Закона за водите.

Предприети административно-наказателни действия за констатирани нарушения от предходни месеци:

През месец януари в изпълнение на задълженията произтичащи от Закона за водите, Басейнова дирекция „Източнбеломорски район“, съставя АУАН № 14 от 27.01.2020 г. във връзка с констатирано нарушение по отношение неизпълнението на режимния график за месец ноември 2019 г. в частта за язовир „Тополница“.

ЕМИЛ ДИМИТРОВ

Министър на околната среда и водите

