



**ЗАПОВЕД**

МОСВ № 19-580 / 29.08 2011 г.

На основание чл.151, ал.2, т.2, б."у", "бб" във връзка с чл.119, ал.4, т.2 от Закона за водите

**О П Р Е Д Е Л Я М**

Санитарно-охранителна зона около каптаж „Мотиката и дренаж на р.Глазне”, в землището на гр.Банско, ЕКАТТЕ 02676, община Банско, област Благоевград, за питейно-битово водоснабдяване на гр.Банско, община Банско, област Благоевград, съгласно Разрешително за водовземане №41510312/26.07.2010 г., издадено от Директора на БДЗБР – Благоевград и охранителен режим в санитарно-охранителната зона, както следва:

**I. Санитарно-охранителна зона – пояс I.**

1. Пояс I на каптаж „Мотиката” е поземлен имот №158093, а пояс I на подруслов дренаж на р.Глазне обхваща части от имоти №№158030, 158105, 000620, 157055, 157062, 157039, 157037, 000624, 159005, 159030, 159031, 159008, 159032 по кадастрална карта на землището на гр.Банско, ЕКАТТЕ 02676, община Банско, област Благоевград. Представяват неправилни многоъгълници с площи съответно  $F_1=0,230$  дка и  $F_2=10,853$  дка и с координати на определящите точки в “Координатна система 1970 година”, както следва:

каптаж „Мотиката”,  $F_1=0,230$  дка

№ на точка	X	Y
1	4506073,59	8510825,97
2	4506069,17	8510837,39
3	4506051,5	8510828,29
4	4506055,61	8510818,04

подруслов дренаж на р.Глазне,  $F_2=10,853$  дка

№ на точка	X	Y
9	4505934,5	8510639
10	4505991,5	8510772
11	4505986	8510792
12	4505975,5	8510803

Заповед за определяне на СОЗ около каптаж „Мотиката и дренаж на р.Глазне”, в землището на гр.Банско, община Банско

13	4505955,5	8510800
14	4505936	8510767
15	4505878	8510697
16	4505871	8510653
17	4505878,5	8510634
18	4505904,5	8510623

**Забележка:** Приложение №1 с посочените по-горе данни е неразделна част от настоящата заповед.

**2. В пояс I на санитарно-охранителната зона се забранява:**

2.1. Достъпа на лица, с изключение на тези, свързани с експлоатацията на водоземните съоръжения и на охранителната зона, както и на представителите на контролните органи;

2.2. Всички дейности, с изключение на тези, свързани с добива на вода за питейно-битово водоснабдяване, експлоатацията на охранителната зона и при случаите по чл.9 от Наредба №3.

**3. Част от пояс I на подруслов дренаж на р.Глазне** попада в границите на Национален парк ”Пирин”, поради което собственикът на водоземните съоръжения е длъжен да спазва режима предвиден в Закона за защитените територии /обн. ДВ, бр.133 от 11.11.1998 г./, Плана за управление на Национален парк ”Пирин” /Решение №646/06.08.2004 г. на МС, обн. ДВ, бр.73 от 20.08.2004 г./ и Наредба №3 от 16.10.2000 г.

**II. Санитарно-охранителна зона – пояс II.**

1. Пояси II на водоземните съоръжения се намират в землището на гр.Банско, ЕКАТТЕ 02676, община Банско, област Благоевград. Представяват конфигурирани от математически модел неправилни многоъгълници с площи  $F_1=6,570$  дка за каптаж „Мотиката” и  $F_2=18,786$  дка за подруслов дренаж на р.Глазне и с координати на определящите проектни точки в ”Координатна система 1970 година”, както следва:

каптаж „Мотиката”,  $F_1=6,570$  дка

№ на точка	X	Y
1	4506073,59	8510825,97
2	4506069,17	8510837,39
3	4506051,5	8510828,29
4	4506055,61	8510818,04
5	4506055,5	8510862
6	4506046,5	8510872
7	4506076,5	8510808
19	4506020,5	8510894
20	4505992,5	8510877
21	4505992,5	8510822
22	4506029,5	8510785
23	4506075,5	8510776

подруслов дренаж на р.Глазне,  $F_2=18,786$  дка

№ на точка	X	Y
9	4505934,5	8510639

Заповед за определяне на СОЗ около каптаж „Мотиката и дренаж на р.Глазне”, в землището на гр.Банско, община Банско

10	4505991,5	8510772
11	4505986	8510792
12	4505975,5	8510803
13	4505955,5	8510800
14	4505936	8510767
15	4505878	8510697
16	4505871	8510653
17	4505878,5	8510634
18	4505904,5	8510623
24	4505946,5	8510605
25	4506004,5	8510753
26	4506001,5	8510788
27	4505975,5	8510818
28	4505924,5	8510825
29	4505841	8510727
30	4505818	8510608
31	4505869	8510580

**Забележка:** Приложение №2 с посочените по-горе данни е неразделна част от настоящата заповед.

**2. В пояс II на санитарно-охранителната зона се забранява:**

- 2.1. Пряко отвеждане на води, съдържащи опасни и вредни вещества в подземните води;
- 2.2. Дейности, които водят до непряко отвеждане на опасни вещества, в т.ч.:  
–на земната повърхност;  
–между земната повърхност и водното ниво;
- 2.3. Дейности, които водят до непряко отвеждане на вредни вещества, в т.ч. между земната повърхност и водното ниво;
- 2.4. Преработка и съхраняване на радиоактивни вещества и отпадъци;
- 2.5. Добив на подземни богатства, в т.ч. инертни и строителни материали под водното ниво;
- 2.6. Торене при съдържание на нитрати в подземните води над 35 mg/l;
- 2.7. Използване на препарати за растителна защита, в т.ч. и разпръскването им с въздухоплавателни средства;
- 2.8. Напояване с води, съдържащи опасни и вредни вещества.

**3. В пояс II на санитарно-охранителната зона се ограничава:**

- 3.1. Дейности, които водят до непряко отвеждане на вредни вещества, в т.ч. на земната повърхност;
- 3.2. Добив на подземни богатства, в т.ч. инертни и строителни материали между земната повърхност и водното ниво;
- 3.3. Торене при съдържание на нитрати в подземните води до 35 mg/l;
- 3.4. Напояване с подземни води от същия подземен воден обект;
- 3.5. Изграждане на геоложки, хидрогеоложки и инженерногеоложки проучвателни съоръжения, в т.ч. и водоземни съоръжения за подземни води в подземния воден обект.

**4. Части от пояси II на каптаж „Мотиката” и подруслов дренаж на р.Глазне** попадат в границите на Национален парк ”Пирин”, поради което собственикът на водоземните съоръжения е длъжен да спазва режима предвиден в Закона за защитените територии /обн. ДВ, бр.133 от 11.11.1998 г./, Плана за управление на Национален парк “Пирин” /Решение №646/06.08.2004 г. на МС, обн. ДВ, бр.73 от 20.08.2004 г./ и Наредба №3 от 16.10.2000 г.

### **III. Санитарно-охранителна зона – пояс III.**

1. Пояс III е общ за водоземните съоръжения и се намира в землището на гр.Банско, ЕКАТТЕ 02676, община Банско, област Благоевград. Представлява конфигуриран от математически модел неправилен многоъгълник с площ  $F=68,342$  дка и с координати на определящите проектни точки в “Координатна система 1970 година”, както следва:

№ на точка	X	Y
19	4506020,5	8510894
20	4505992,5	8510877
21	4505992,5	8510822
22	4506029,5	8510785
23	4506075,5	8510776
24	4505946,5	8510605
25	4506004,5	8510753
26	4506001,5	8510788
27	4505975,5	8510818
28	4505924,5	8510825
29	4505841	8510727
30	4505818	8510608
31	4505869	8510580
32	4505996,5	8510911
33	4505923	8510936
34	4505828	8510895
35	4505694,5	8510548
36	4505868,5	8510506
37	4506074	8510690

**Забележка:** Приложение №3 с посочените по-горе данни е неразделна част от настоящата заповед.

#### **2. В пояс III на санитарно-охранителната зона се забранява:**

- 2.1. Пряко отвеждане на води, съдържащи опасни и вредни вещества, в подземните води;
- 2.2. Преработка и съхраняване на радиоактивни вещества и отпадъци.

#### **3. В пояс III на санитарно-охранителната зона се ограничава:**

- 3.1. Дейности, които водят до непряко отвеждане на опасни вещества, в т.ч.:
  - на земната повърхност;
  - между земната повърхност и водното ниво;
- 3.2. Дейности, които водят до непряко отвеждане на вредни вещества, в т.ч. между земната повърхност и водното ниво;
- 3.3. Добив на подземни богатства, в т.ч. инертни и строителни материали под водното ниво;
- 3.4. Торене при съдържание на нитрати в подземните води над 35 mg/l;
- 3.5. Използване на препарати за растителна защита, в т.ч. и разпръскването им с въздухоплавателни средства;
- 3.6. Напояване с води, съдържащи опасни и вредни вещества.

**4. В пояс III на санитарно-охранителната зона се ограничава при доказана необходимост:**

- 4.1. Дейности, които водят до непряко отвеждане на вредни вещества, в т.ч. на земната повърхност;
- 4.2. Добив на подземни богатства, в т.ч. инертни и строителни материали между земната повърхност и водното ниво;
- 4.3. Напояване с подземни води от същия подземен воден обект;
- 4.4. Изграждане на геоложки, хидрогеоложки и инженерногеоложки проучвателни съоръжения, в т.ч. и водоземни съоръжения за подземни води в подземния воден обект.

**5. Част от пояс III на санитарно-охранителната зона** попада в границите на Национален парк ”Пирин”, поради което собственикът на водоземните съоръжения е длъжен да спазва режима предвиден в Закона за защитените територии /обн. ДВ, бр.133 от 11.11.1998 г./, Плана за управление на Национален парк ”Пирин” /Решение №646/06.08.2004 г. на МС, обн. ДВ, бр.73 от 20.08.2004 г./ и Наредба №3 от 16.10.2000 г.

**IV. Условия:**

1. Водоползвателят в едномесечен срок от получаването на заповедта за определяне на санитарно-охранителната зона да нанесе границите на I, II и III пояси в кадастралните карти, лесоустройствените планове и планове за земеразделяне на землището на гр.Банско, община Банско, област Благоевград и отрази в документите за собственост забраните и ограниченията, съгласно чл.41, ал.2 от Наредба №3.

2. Водоползвателят да предприеме действия за прекатегоризиране на горските площи, попадащи в пояси II и III на санитарно-охранителната зона в гори със специално предназначение, съгласно чл.53, ал.2 от Наредба №3.

3. Водоползвателят в срок до една година от определянето на санитарно-охранителната зона да организира актуализация на ПУП, обхващащ територията на зоната, съгласно чл.41, ал.3 от Наредба №3 и предприеме действия за учредяване на право на ползване и сервитути върху гори и земи от горския фонд за пояси I на зоната.

4. След актуването на пояси I инвеститорът на проекта да представи в Басейнова дирекция Западнобеломорски район актуализиран календарен план-график за изграждане и маркиране поясите на санитарно-охранителната зона, съгласно чл.32, т.16 от Наредба №3, както и да спази сроковете, зададени в календарния план-график за реализация на санитарно-охранителната зона.

5. След изграждане на санитарно-охранителната зона и отразяване на пояси II и III в картата на възстановената собственост, инвеститорът на проекта да уведоми в едномесечен срок от приключване на дейностите Директора на Басейнова дирекция Западнобеломорски район с център Благоевград за насрочване на комисия за приемане на зоната по чл.43 от Наредба №3.

6. Собствениците на земите в границите на санитарно-охранителната зона са длъжни да спазват забраните и ограниченията, определени за съответния пояс, в който попада имотът, съгласно чл.34, ал.1 от Наредба №3.

7. Собствениците на имоти, попадащи в границите на санитарно-охранителната зона, са длъжни при искане за ползване на земята за дейности, които са ограничени или ограничени при доказана необходимост, съгласно Приложение 2 към чл.10, ал.1 от Наредба №3 да декларират, че имотът им е обременен с тежести по реда на същата.

8. Водоползвателят да организира експлоатацията на санитарно-охранителната зона, охраната на водоизточниците и наблюденията за спазване на забранителните и ограничителните режими, въведени с определяне на зоната на основание чл.51 от Наредба №3.

9. При аварийни случаи в границите на санитарно-охранителната зона, незабавно да се прекрати водоползването и се уведомят Басейнова дирекция Западнобеломорски район, Гражданска защита и РИОКОЗ, съгласно чл.14, ал.2 от Наредба №3.

10. Водоползвателят да провежда мониторинг на водите по отношение на качеството и количеството им.

11. Собствениците на имоти, попадащи в границите на санитарно-охранителната зона задължително трябва да прилагат утвърдените земеделски практики по смисъла на Наредба №2 от 13.07.2007 г. за опазване на водоизточниците от замърсяване с нитрати от земеделските източници.

12. Водоползвателят при изграждане и маркиране на санитарно-охранителната зона, да се съобрази с изискванията на Национален парк “Пирин”.

13. След излизане на Наредбата по чл. 135, т. 6 от Закона за водите за определяне на зони за защита на водите, предназначени за питейно-битово водоснабдяване, и на минералните води, издадените на основание Наредба №3 за условията и реда на проучване, проектиране, утвърждаване и експлоатация на санитарно-охранителните зони около водоизточниците и съоръженията за питейно-битово водоснабдяване и на водоизточниците на минерални води, използвани за лечебни, профилактични, питейни и хигиенни нужди, заповедите за утвърждаване на санитарно-охранителните зони да се актуализират в 12 (дванадесет) месечен срок.

#### **V. Контролиращи органи:**

1. Контролът по експлоатацията на санитарно-охранителната зона се осъществява от Басейнова дирекция Западнобеломорски район с център Благоевград, съгласно чл.54, ал.1, т.2 от Наредба №3.

2. Контролът за спазване на санитарно-хигиенните изисквания в рамките на санитарно-охранителната зона се осъществява от органите на Министерството на здравеопазването, съгласно чл.54, ал.2 от Наредба №3.

Настоящата заповед подлежи на обжалване по реда на Административно-процесуалния кодекс в 14-дневен срок от получаването ѝ пред Върховния административен съд.

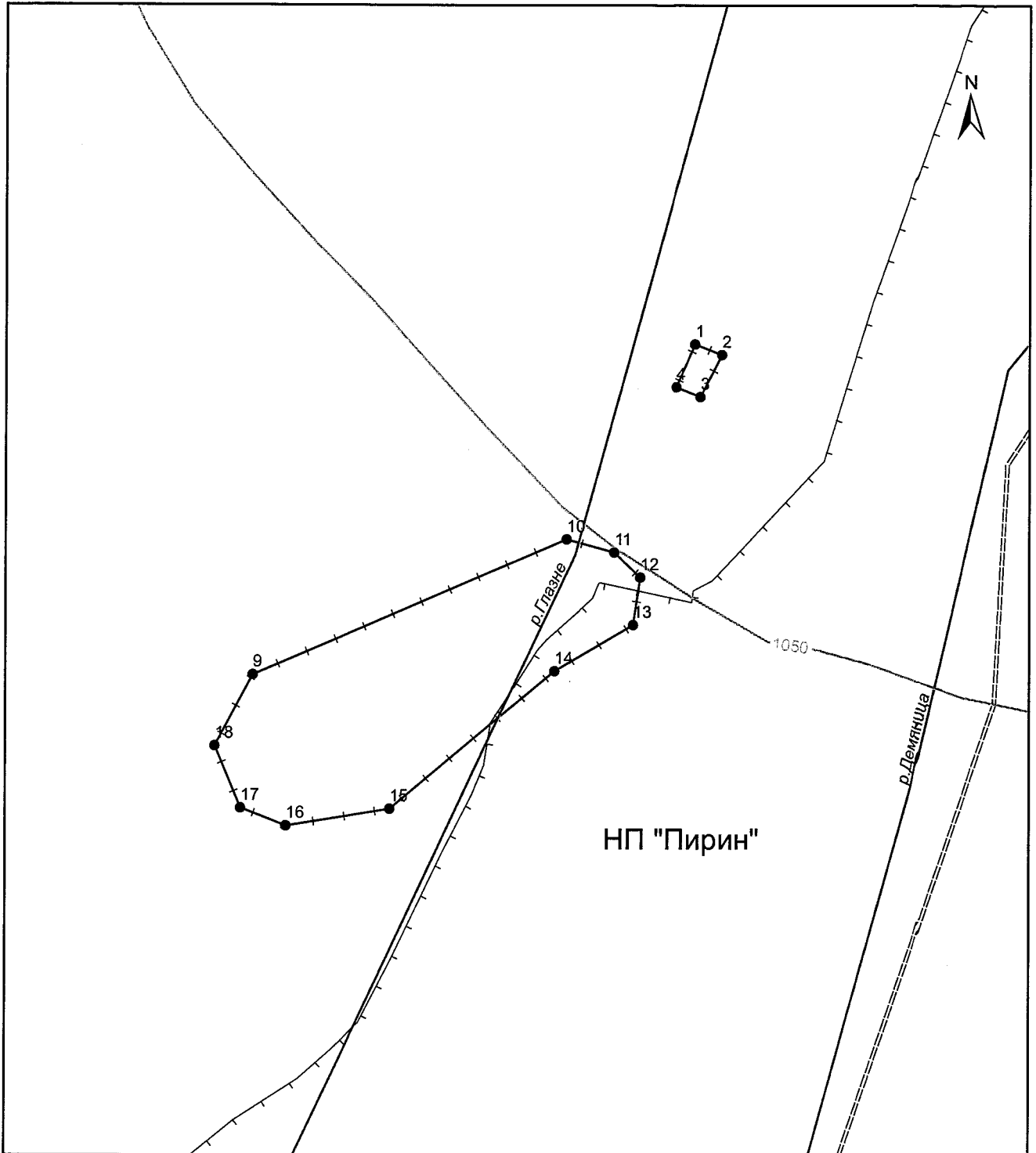
**МИНИСТЪР НА ОКОЛНАТА СРЕДА И ВОДИТЕ:**

**НОБА КАРАДЖОВА**



СКИЦА  
на санитарно-охранителна зона  
пояс I  
обект: Каптаж "Мотиката и дренаж на р.Глазне", гр.Банско, община Банско

1:2 500



ЛЕГЕНДА

- SOЗ пояс I
- Граница на НП "Пирин"

Заповед МОСВ, №РД. 5520/29.02.2011 г.

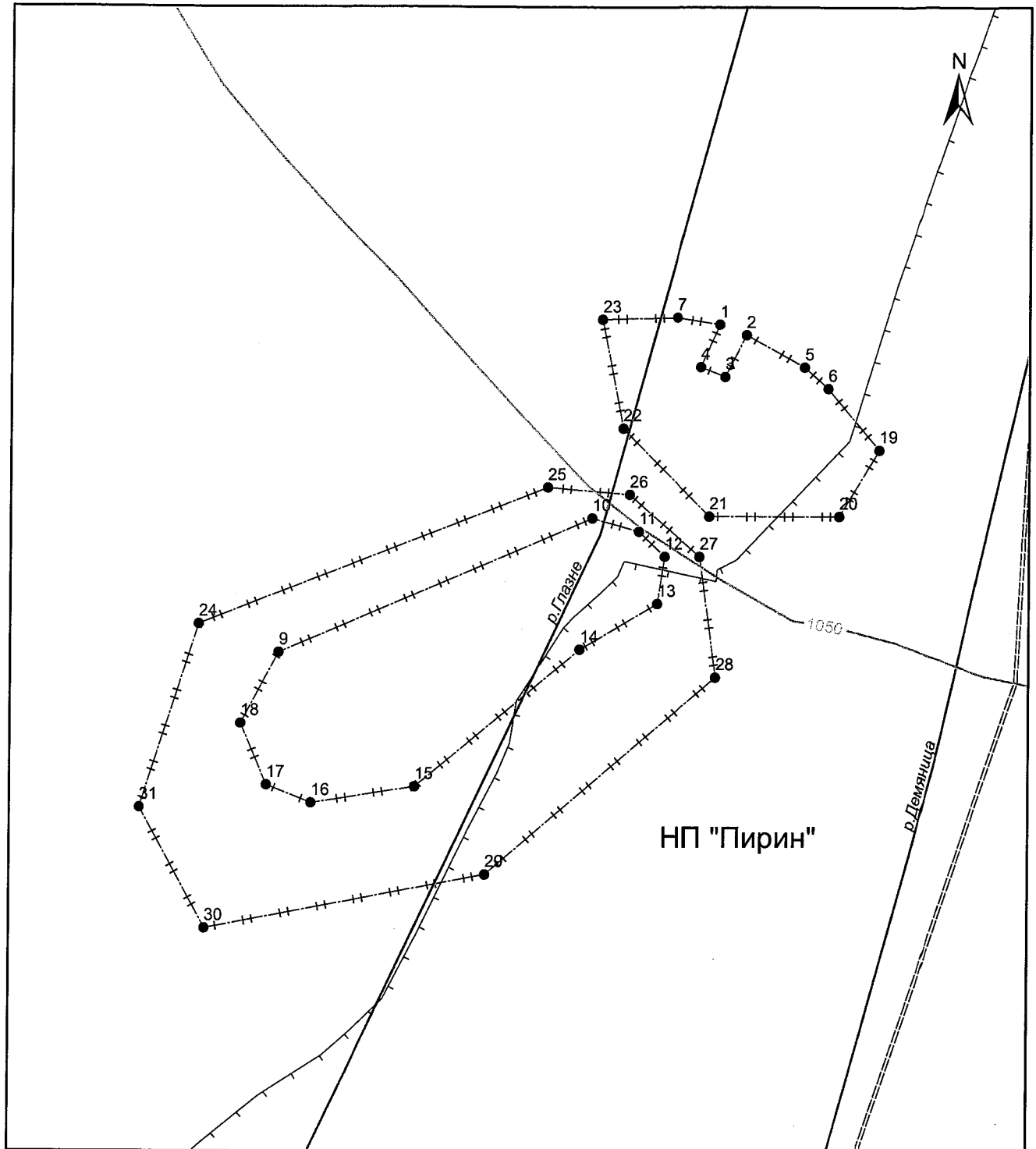
МИНИСТЪР:



НОНА КАРАДЖОВА

СКИЦА  
на санитарно-охранителна зона  
пояс II  
обект: Каптаж "Мотиката и дренаж на р.Глазне", гр.Банско, община Банско

1:2 500

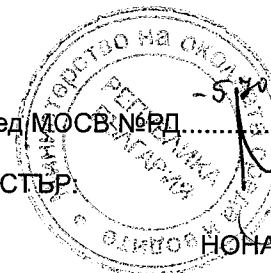


ЛЕГЕНДА

- SOZ пояс II
- Граница на НП "Пирин"

Заповед МОСВ №РД.....-570/29.08.2011 г.

МИНИСТЪР

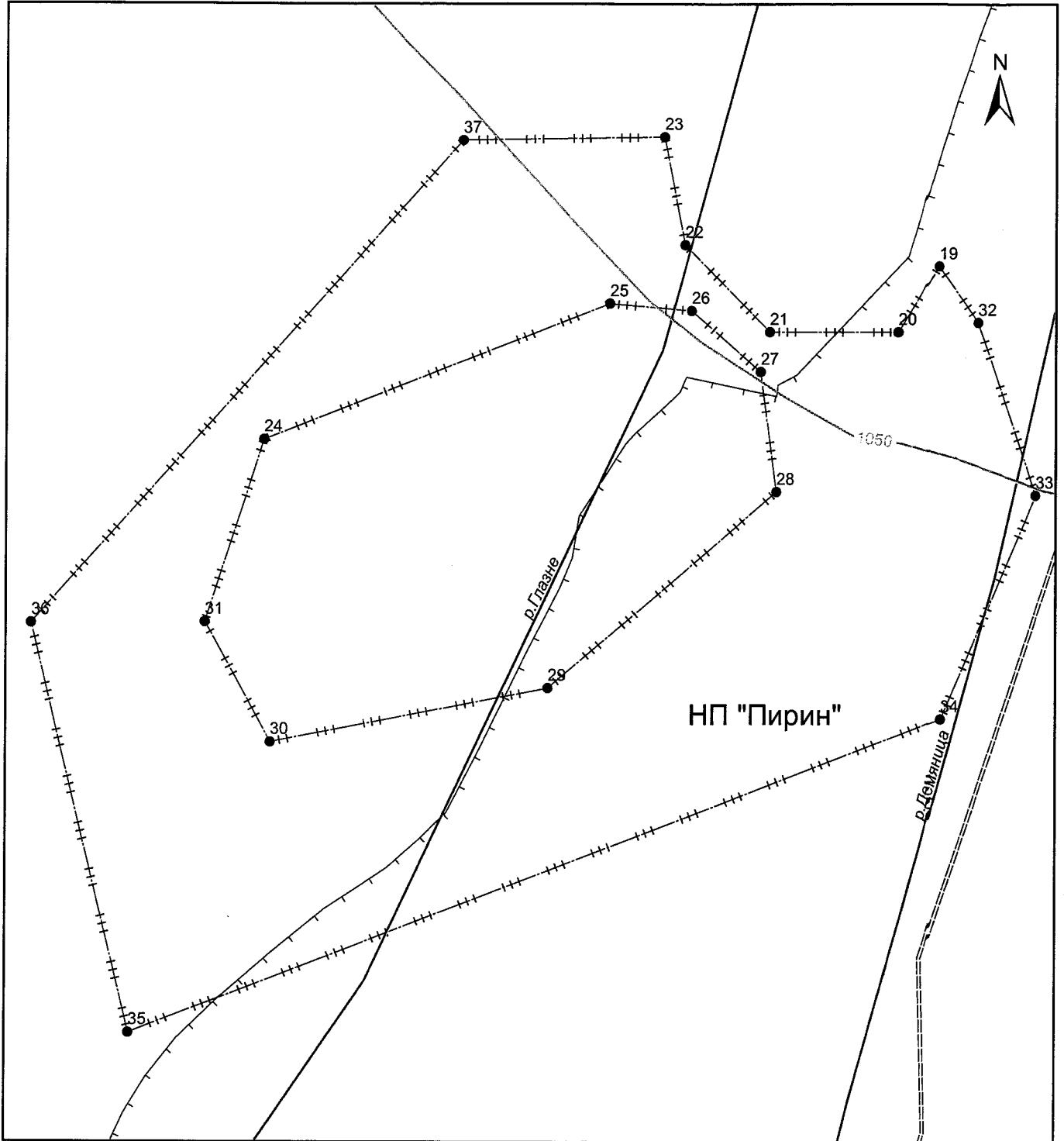


ХРИСТИНА КАРАДЖОВА



СКИЦА  
на санитарно-охранителна зона  
пояс III  
обект: Каптаж "Мотиката и дренаж на р.Глазие", гр.Банско, община Банско

1:2 500



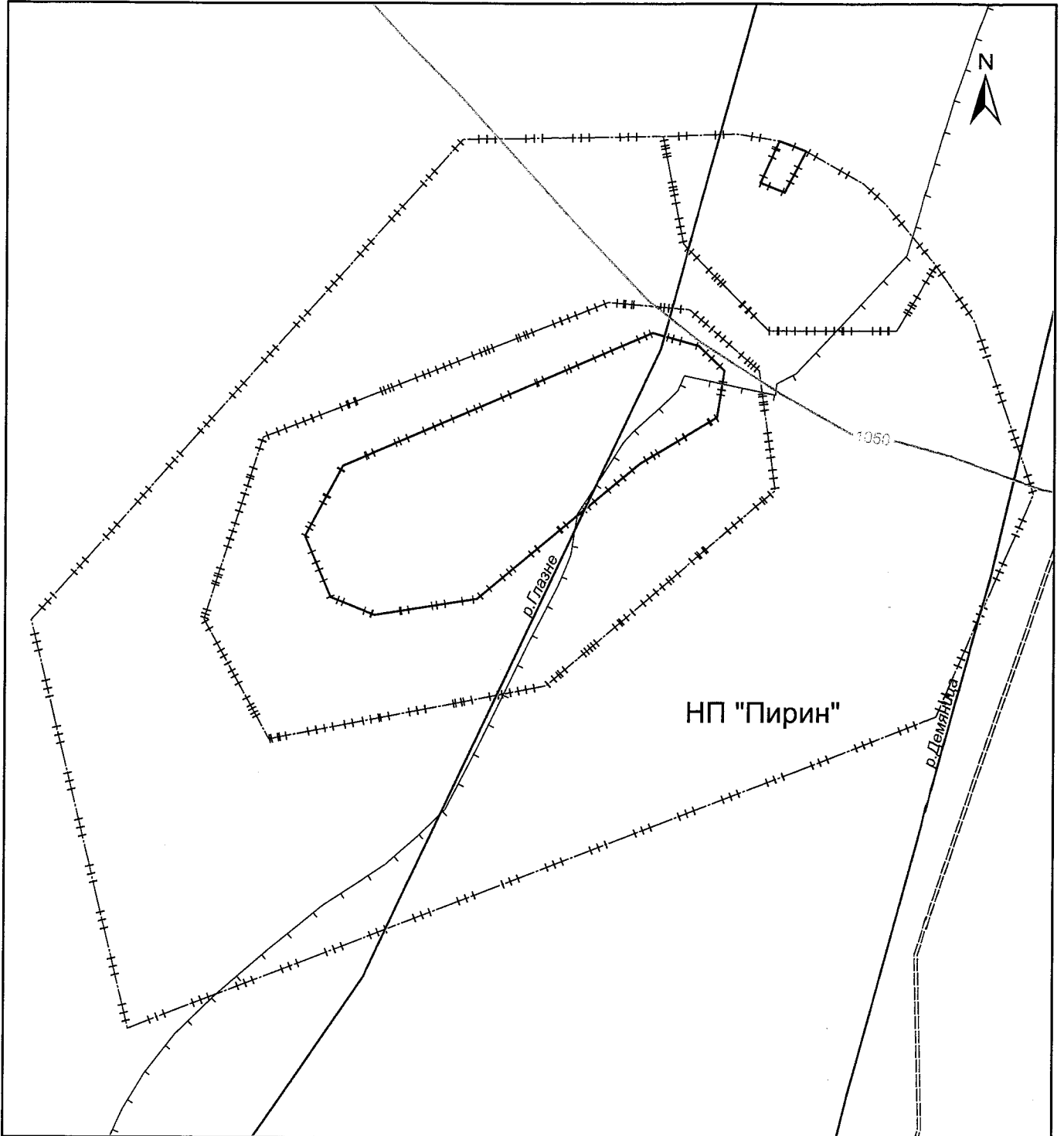
ЛЕГЕНДА

- SOZ пояс III
- Граница на НП "Пирин"





570/20.02  
Заповед МОСВ №РД...../2011 г.  
МИНИСТЪР  
ИОНА КАРАДЖОВА

СКИЦА  
на санитарно-охранителна зона  
пояси I, II и III  
обект: Каптаж "Мотиката и дренаж на р.Глазне", гр.Банско, община Банско

1:2 500




ЛЕГЕНДА

-  СОЗ пояс I
-  СОЗ пояс II
-  СОЗ пояс III
-  Граница на НП "Пирин"



Заповед МОСВ №РД.....2011 г.

МИНИСТЪР:



ИОНА КАРАДЖОВА

