

РЕПУБЛИКА БЪЛГАРИЯ



МИНИСТЕРСТВО НА ОКОЛНАТА СРЕДА И ВОДИТЕ

ЗАПОВЕД

МОСВ № *РД-541/29.04*2011 г.

На основание чл.151, ал.2, т.2, буква "у", "бб" във връзка с чл.119, ал.4, т.2 от Закона за водите

О П Р Е Д Е Л Я М

Санитарно-охранителна зона около извор „Ледената вода”, в землището на гр.Сапарева баня, ЕКАТТЕ 65365, община Сапарева баня, област Кюстендил, за питейно-битово водоснабдяване на хижа ”Седемте езера”, гр.Сапарева баня, община Сапарева баня, област Кюстендил, съгласно Разрешително за водовземане №41510324/11.02.2011 г., издадено от Директора на БДЗБР – Благоевград и охранителен режим в санитарно-охранителната зона, както следва:

I. Санитарно-охранителна зона – пояс I.

1. Пояс I попада в поземлен имот №65365.210.91 по картата на възстановената собственост на землището на гр.Сапарева баня, ЕКАТТЕ 65365, община Сапарева баня, област Кюстендил. Представлява конфигуриран четириъгълник с площ F=2,500 дка и с координати на определящите точки в “Координатна система 1970 година”, както следва:

№	X	Y
1	4548974,57	8497730,15
2	4548925,3	8497721,6
3	4548933,84	8497672,33
4	4548983,11	8497680,88

Забележка: Приложение №1 с посочените по-горе данни е неразделна част от настоящата заповед.

2. В пояс I на санитарно-охранителната зона се забранява:

2.1. Достъпа на лица, с изключение на тези, свързани с експлоатацията на водовземните съоръжения и на охранителната зона, както и на представителите на контролните органи;

2.2. Всички дейности, с изключение на тези, свързани с добива на вода за питейно-битово водоснабдяване, експлоатацията на охранителната зона и при случаите по чл.9 от Наредба №3.

3. Пояс I на санитарно-охранителната зона попада в границите на Национален парк ”Рила”, поради което водоползвателят е длъжен да спазва режима предвиден в Закона за защитените територии /обн. ДВ, бр.133 от 11.11.1998 г./, Плана за управление на Национален парк ”Рила” /Решение №522/04.07.2001 г. на МС, обн. ДВ, бр.66 от 27.07.2001 г./ и Наредба №3 от 16.10.2000 г.

II. Санитарно-охранителна зона – пояс II.

1. Пояс II се намира в землището на гр.Сапарева баня, ЕКАТТЕ 65365, община Сапарева баня, област Кюстендил. Представлява конфигуриран от математически модел неправилен многоъгълник с площ $F=14,761$ дка и с координати на определящите проектни точки в “Координатна система 1970 година”, както следва:

№	X	Y
1	4548974,57	8497730,15
2	4548925,3	8497721,6
3	4548933,84	8497672,33
4	4548983,11	8497680,88
5	4548893,26	8497657,6
6	4548875,29	8497614,13
7	4548897,83	8497595,86
8	4548937,83	8497575,22
9	4548971,08	8497576,4
10	4549000,96	8497589,91
11	4549028,06	8497624,84
12	4549030,93	8497663,76
13	4549011,68	8497708,92

Забележка: Приложение №2 с посочените по-горе данни е неразделна част от настоящата заповед.

2. В пояс II на санитарно-охранителната зона се забранява:

2.1. Пряко отвеждане на води, съдържащи опасни и вредни вещества в подземните води;

2.2. Дейности, които водят до непряко отвеждане на опасни вещества, в т.ч.:

–на земната повърхност;

–между земната повърхност и водното ниво;

- 2.3. Дейности, които водят до непряко отвеждане на вредни вещества, в т.ч. между земната повърхност и водното ниво;
- 2.4. Преработка и съхраняване на радиоактивни вещества и отпадъци;
- 2.5. Добив на подземни богатства, в т.ч. инертни и строителни материали под водното ниво;
- 2.6. Торене при съдържание на нитрати в подземните води над 35 mg/l;
- 2.7. Използване на препарати за растителна защита, в т.ч. и разпръскването им с въздухоплавателни средства;
- 2.8. Напояване с води, съдържащи опасни и вредни вещества.

3. В пояс II на санитарно-охранителната зона се ограничава:

- 3.1. Дейности, които водят до непряко отвеждане на вредни вещества, в т.ч. на земната повърхност;
- 3.2. Добив на подземни богатства, в т.ч. инертни и строителни материали между земната повърхност и водното ниво;
- 3.3. Торене при съдържание на нитрати в подземните води до 35 mg/l;
- 3.4. Напояване с подземни води от същия подземен воден обект;
- 3.5. Изграждане на геоложки, хидрогеоложки и инженерногеоложки проучвателни съоръжения, в т.ч. и водовземни съоръжения за подземни води в подземния воден обект.

4. Пояс II на санитарно-охранителната зона попада изцяло в границите на Национален парк ”Рила”, поради което водоползвателят е длъжен да спазва режима предвиден в Закона за защитените територии /обн. ДВ, бр.133 от 11.11.1998 г./, Плана за управление на Национален парк ”Рила” /Решение №522/04.07.2001 г. на МС, обн. ДВ, бр.66 от 27.07.2001 г./ и Наредба №3 от 16.10.2000 г.

III. Санитарно-охранителна зона – пояс III.

1. Пояс III се намира в землището на гр.Сапарева баня, ЕКАТТЕ 65365, община Сапарева баня, област Кюстендил. Представлява конфигуриран от математически модел неправилен многоъгълник с площ $F=35,243$ дка и с координати на определящите проектни точки в “Координатна система 1970 година”, както следва:

№	X	Y
6	4548875,29	8497614,13
7	4548897,83	8497595,86
8	4548937,83	8497575,22
9	4548971,08	8497576,4
10	4549000,96	8497589,91
11	4549028,06	8497624,84
12	4549030,93	8497663,76
13	4549011,68	8497708,92
14	4548870,51	8497549,25
15	4548872,71	8497481,01
16	4548907,95	8497452,72
17	4548977,92	8497425,16

18	4549029,15	8497449,85
19	4549075,21	8497502,35
20	4549098,44	8497548,22
21	4549108,16	8497612,44
22	4549070,34	8497660,18

Забележка: Приложение №3 с посочените по-горе данни е неразделна част от настоящата заповед.

2. В пояс III на санитарно-охранителната зона се забранява:

- 2.1. Пряко отвеждане на води, съдържащи опасни и вредни вещества, в подземните води;
- 2.2. Преработка и съхраняване на радиоактивни вещества и отпадъци.

3. В пояс III на санитарно-охранителната зона се ограничава:

- 3.1. Дейности, които водят до непряко отвеждане на опасни вещества, в т.ч.:
 - на земната повърхност;
 - между земната повърхност и водното ниво;
- 3.2. Дейности, които водят до непряко отвеждане на вредни вещества, в т.ч. между земната повърхност и водното ниво;
- 3.3. Добив на подземни богатства, в т.ч. инертни и строителни материали под водното ниво;
- 3.4. Торене при съдържание на нитрати в подземните води над 35 mg/l;
- 3.5. Използване на препарати за растителна защита, в т.ч. и разпръскването им с въздухоплавателни средства;
- 3.6. Напояване с води, съдържащи опасни и вредни вещества.

4. В пояс III на санитарно-охранителната зона се ограничава при доказана необходимост:

- 4.1. Дейности, които водят до непряко отвеждане на вредни вещества, в т.ч. на земната повърхност;
- 4.2. Добив на подземни богатства, в т.ч. инертни и строителни материали между земната повърхност и водното ниво;
- 4.3. Напояване с подземни води от същия подземен воден обект;
- 4.4. Изграждане на геоложки, хидрогеоложки и инженерногеоложки проучвателни съоръжения, в т.ч. и водоземни съоръжения за подземни води в подземния воден обект.

5. Пояс III на санитарно-охранителната зона попада изцяло в границите на Национален парк ”Рила”, поради което водоползвателят е длъжен да спазва режима предвиден в Закона за защитените територии /обн. ДВ, бр.133 от 11.11.1998 г./, Плана за управление на Национален парк ”Рила” /Решение №522/04.07.2001 г. на МС, обн. ДВ, бр.66 от 27.07.2001 г./ и Наредба №3 от 16.10.2000 г.

IV. Условия:

1. Водоползвателят в едномесечен срок от получаването на заповедта за определяне на санитарно-охранителната зона да нанесе границите на I, II и III пояс в кадастралните карти, лесоустройствените планове и плановете за земеразделяне на землището на гр.Сапарева баня, община Сапарева баня, област Кюстендил и отрази в документите за собственост забраните и ограниченията, съгласно чл.41, ал.2 от Наредба №3.

2. Водоползвателят да предприеме действия за прекатегоризиране на горските площи, попадащи в пояси II и III на санитарно-охранителната зона в гори със специално предназначение, съгласно чл.53, ал.2 от Наредба №3.

3. Водоползвателят в срок до една година от определянето на санитарно-охранителната зона да организира актуализация на ПУП, обхващащ територията на зоната, съгласно чл.41, ал.3 от Наредба №3 и предприеме действия за учредяване на право на ползване и сервитути върху гори и земи от горския фонд за I пояс на зоната.

4. След актуването на пояс I инвеститорът на проекта да представи в Басейнова дирекция Западнобеломорски район актуализиран календарен план-график за изграждане и маркиране поясите на санитарно-охранителната зона, съгласно чл.32, т.16 от Наредба №3, както и да спази сроковете, зададени в календарния план-график за реализация на санитарно-охранителната зона.

5. След изграждане на санитарно-охранителната зона и отразяване на пояси II и III в картата на възстановената собственост, инвеститорът на проекта да уведоми в едномесечен срок от приключване на дейностите Директора на Басейнова дирекция Западнобеломорски район с център Благоевград за насрочване на комисия за приемане на зоната по чл.43 от Наредба №3.

6. Собствениците на земите в границите на санитарно-охранителната зона са длъжни да спазват забраните и ограниченията, определени за съответния пояс, в който попада имотът, съгласно чл.34, ал.1 от Наредба №3.

7. Собствениците на имоти, попадащи в границите на санитарно-охранителната зона, са длъжни при искане за ползване на земята за дейности, които са ограничени или ограничени при доказана необходимост, съгласно Приложение 2 към чл.10, ал.1 от Наредба №3 да декларират, че имотът им е обременен с тежести по реда на същата.

8. Водоползвателят да организира експлоатацията на санитарно-охранителната зона, охраната на водоизточниците и наблюденията за спазване на забранителните и ограничителните режими, въведени с определяне на зоната на основание чл.51 от Наредба №3.

9. При аварийни случаи в границите на санитарно-охранителната зона, незабавно да се прекрати водоползването и се уведомят Басейнова дирекция Западнобеломорски район, Гражданска защита и РИОКОЗ, съгласно чл.14, ал.2 от Наредба №3.

10. Водоползвателят да провежда мониторинг на водите по отношение на качеството и количеството им.

11. Собствениците на имоти, попадащи в границите на санитарно-охранителната зона задължително трябва да прилагат утвърдените земеделски практики по смисъла на Наредба №2 от 13.07.2007 г. за опазване на водоизточниците от замърсяване с нитрати от земеделските източници.

12. Водоползвателят при изграждане и маркиране на санитарно-охранителната зона, да се съобрази с изискванията на Национален парк ”Рила”.

13. След излизане на Наредбата по чл. 135, т. 6 от Закона за водите за определяне на зони за защита на водите, предназначени за питейно-битово

Заповед за определяне на СОЗ около извор „Ледената вода”, в землището на
гр.Сапарева баня, община Сапарева баня

водоснабдяване, и на минералните води, издадените на основание Наредба №3 за условията и реда на проучване, проектиране, утвърждаване и експлоатация на санитарно-охранителните зони около водоизточниците и съоръженията за питейно-битово водоснабдяване и на водоизточниците на минерални води, използвани за лечебни, профилактични, питейни и хигиенни нужди, заповедите за утвърждаване на санитарно-охранителните зони да се актуализират в 12 (дванадесет) месечен срок.

V. Контролиращи органи:

1. Контролът по експлоатацията на санитарно-охранителната зона се осъществява от Басейнова дирекция Западнобеломорски район с център Благоевград, съгласно чл.54, ал.1, т.2 от Наредба №3.

2. Контролът за спазване на санитарно-хигиенните изисквания в рамките на санитарно-охранителната зона се осъществява от органите на Министерството на здравеопазването, съгласно чл.54, ал.2 от Наредба №3.

Настоящата заповед подлежи на обжалване по реда на Административно-процесуалния кодекс в 14-дневен срок от получаването ѝ пред Върховния административен съд.

МИНИСТЪР НА ОКОЛНАТА СРЕДА И ВОДИТЕ:

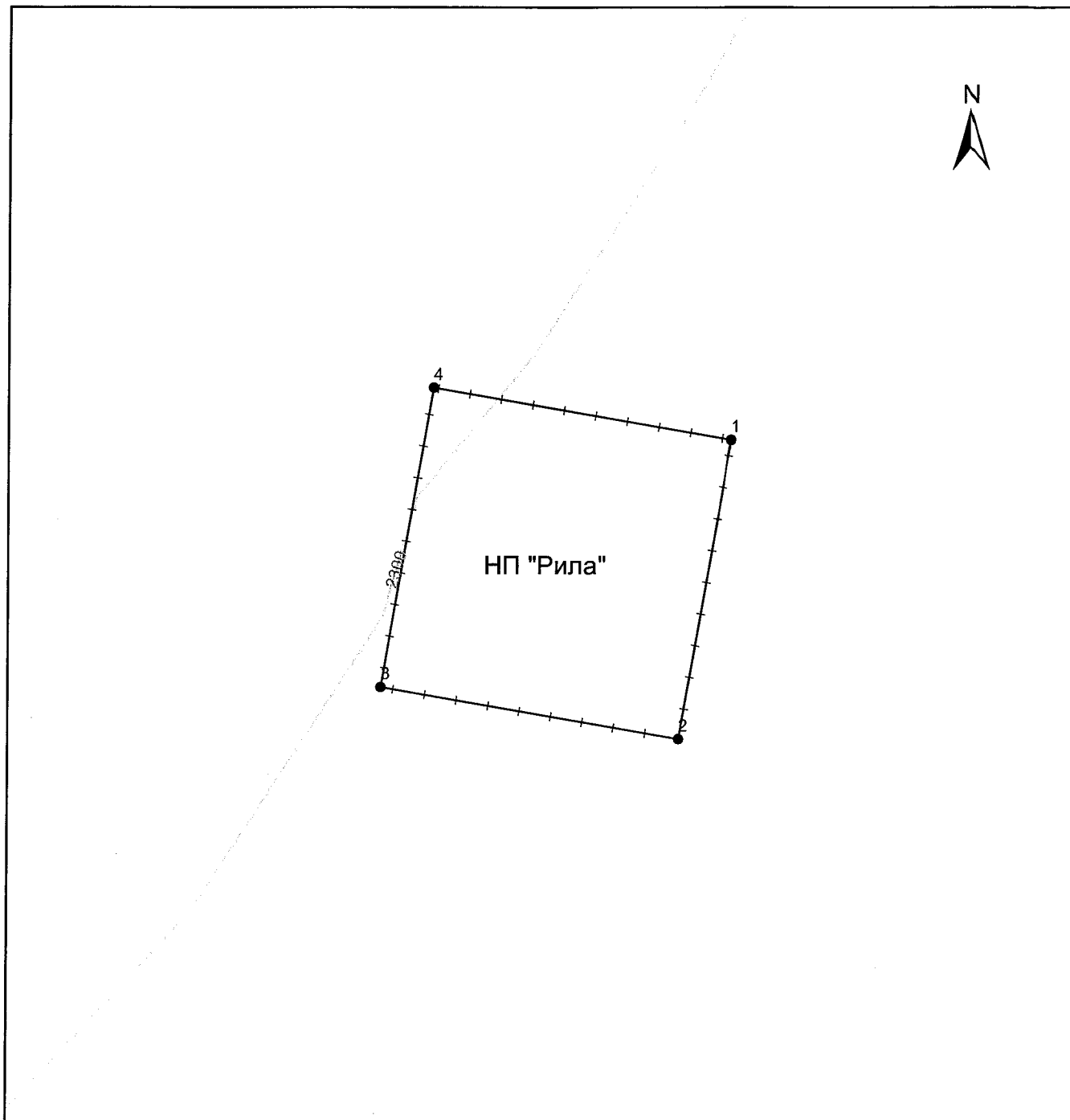


НОНА КАРАДЖОВА


СКИЦА
на санитарно-охранителна зона
пояс I


обект: Каптиран извор "Ледената вода", гр.Сапарева баня, община Сапарева баня

1:1 000




ЛЕГЕНДА

 СОЗ пояс I


М. Дрънговска

Заповед МОСВ № РД-571/29.07.....2011 г.

МИНИСТЪР:

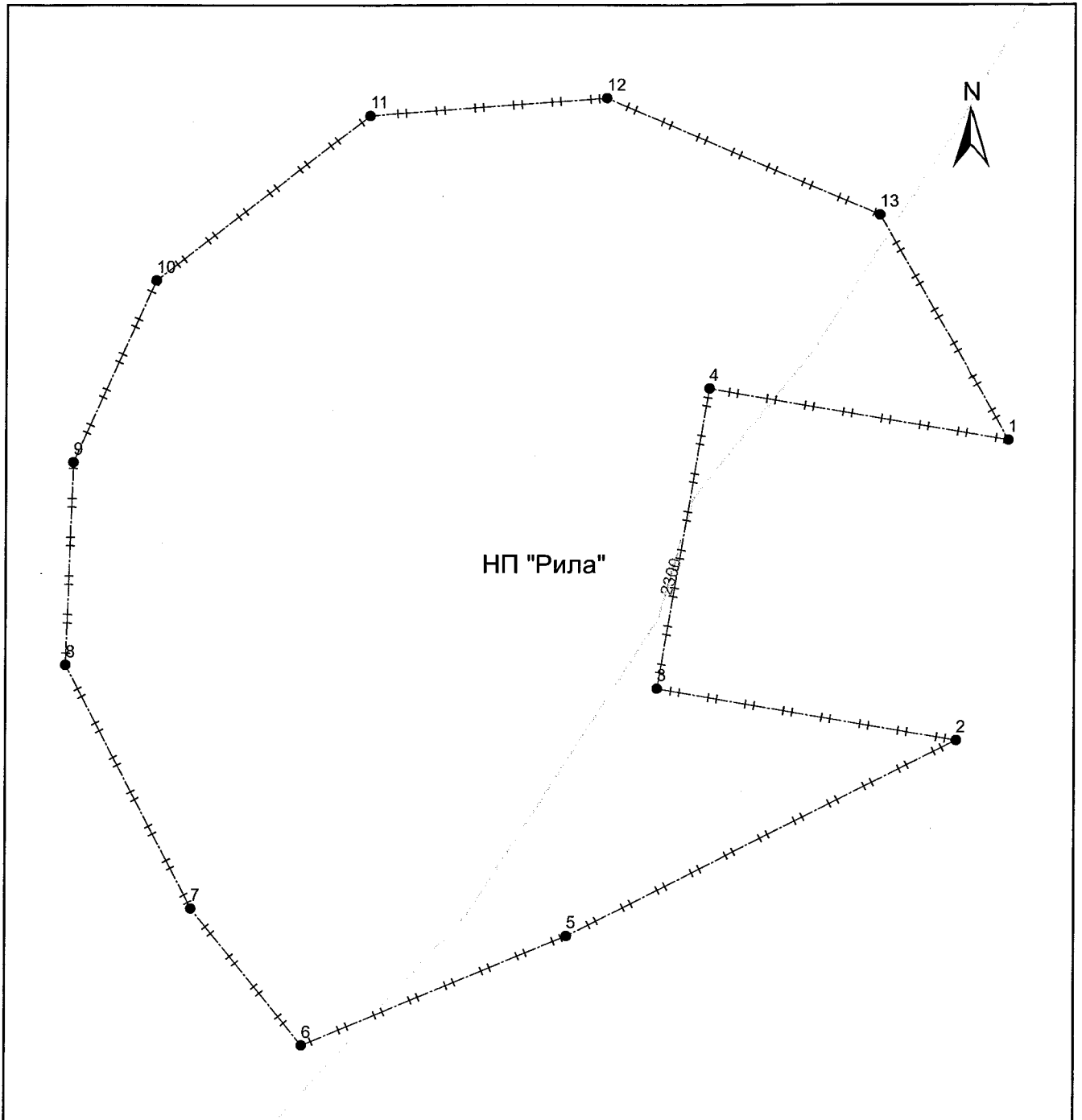



НОНА КАРАДЖОВА


СКИЦА
на санитарно-охранителна зона
пояс II

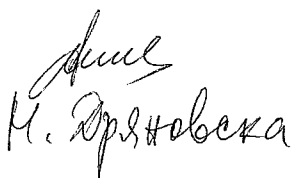
обект: Каптиран извор "Ледената вода", гр.Сапарева баня, община Сапарева баня

1:1 000



ЛЕГЕНДА

 СОЗ пояс II


Н. Аржановска

Заповед МОСВ № РД/511/2011/072011 г.

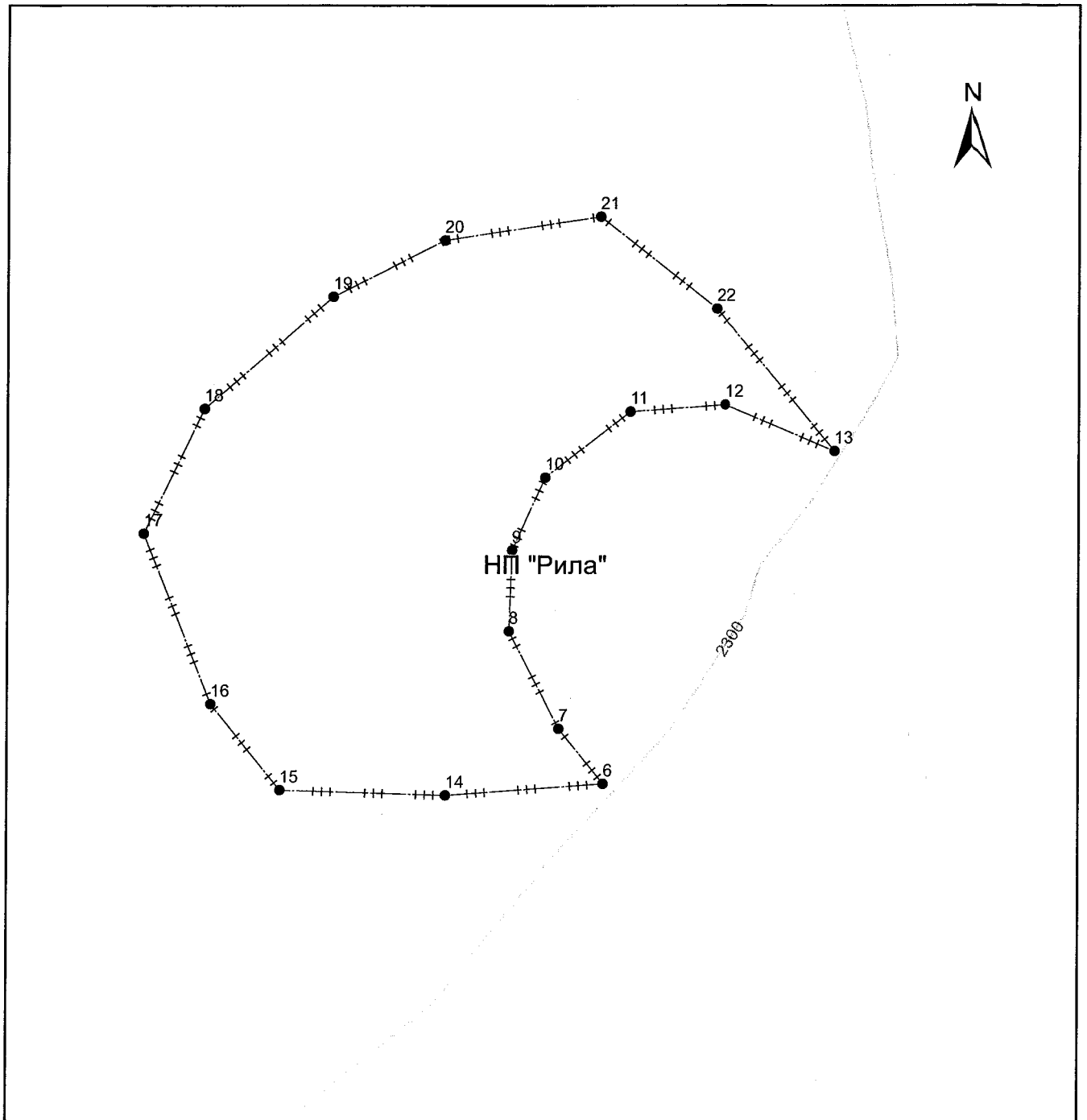
МИНИСТЪР:


НОНА КАРАДЖОВА


СКИЦА
на санитарно-охранителна зона
пояс III


обект: Каптиран извор "Ледената вода", гр.Сапарева баня, община Сапарева баня

1:2 500




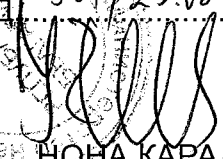
ЛЕГЕНДА

 СОЗ пояс III


Н. Арсеновска

Заповед МОСВ № РД-581/29.08.....2011 г.

МИНИСТЪР:



НОНА КАРАДЖОВА